

GÉOGRAPHIE

الجغرافيا

Géographie	3		الجغرافيا
Introduction	3-2	3-2	المقدمة
Espace cosmique	3-3	3-3	الفضاء الكوني
Planète de terre	3-4	3-4	الكرة الأرضية
L'Afrique	3-5	3-5	إفريقيا
L'Atlas d'Algérie	3-8	3-8	أطلس الجزائر



المقدمة

تقع الجزائر في شمال قارة إفريقيا بمساحة تقدر بـ 2.381.741 كلم مربع تحتل المرتبة الأولى من حيث المساحة و إنتاج الغاز الطبيعي في إفريقيا يقدر عدد سكانها بـ 38 مليون نسمة تزخر بثروات بشرية , طبيعية و مناخية لا تزول حتى يرث الله الأرض و من فيها.

حسب التقسيم الجديد فان الجزائر تضم 48 ولاية و 535 دائرة و 1541 بلدية. يجدها من الشمال البحر البيض المتوسط على امتداد 1200 كلم و تضم 14 ولاية الساحلية و هي الطارق, عنابة سكيكدة, جيجل, بجاية, تيزي وزو, بومرداس, الجزائر العاصمة, تيبازة, الشلف, مستغانم , وهران, عين تيموشنت و تلمسان. للجزائر 11 ولاية حدودية

من الجهة الغربية نجد المملكة المغربية على امتداد 1601 كلم و تضم الولايات الحدودية التالية لتلمسان, النعامة و بشار. و الجمهورية العربية الصحراوية الديمقراطية على امتداد 40 كلم و تضم ولاية الحدودية تندوف و من الجنوب تحدها دولة موريتانيا و مالي و النيجر الشقيقة و تضم الولايات الحدودية التالية أدرار و تمنراست. و من الشرق الجماهيرية العربية الليبية على امتداد 982 كلم و تضم كل من ولايتي اليزي و الوادي. و الجمهورية التونسية بطول شريطها الحدودي 965 كلم و تضم الولايات الحاذية لها هي تبسة, سوق أهراس و الطارق أما الولايات الداخلية المقدر 25 ولاية تتوزع حسب موقعها الجغرافي.

المنطقة الداخلية الشرقية تضم كل الولايات التالية أم البواقي ميلة قالمة, باتنة، خنشلة, قسنطينة, سطيف و برج بوعريش. المنطقة الداخلية الوسطى تضم كل من الولايات التالية البويرة, مسيلة, الخلفة, عين الدفلى, المدية و البلدة المنطقة الداخلية الغربية تضم كل من الولايات التالية تيارت سعيدة الاغواط البيض غيليزان تيسمسيلت سيدي بلعباس و معسكر المنطقة الداخلية الجنوبية تضم كل من الولايات التالية بسكرة , ورقلة و غرداية

للجزائر سلسلتين جبليتان هما : سلسلة الأطلس التلي تمتد من من الغرب نحو الشرق تضم كل من مرتفعات تسالا , الظهرة, الونشريس جبال زكار و الأطلس البليدي و المتمثل في جبال الشريعة تقلسة و بني شكاوى بالمدينة و جبال جرجرة و البيان بروج بوعريش و الباور بالسطيف و السلسلة النوميديّة بالشمال القسنطيني و سلسلة لأطلس الصحراوي تمتد من الغرب نحو الشرق بجبال القصور غربا مرور بأولاد نايل سنابله بالجلفة و جبال الأوراس و غمامشة شرقا

كل أنظار الجيران و الأعداء عيونهم منصبة إليها كانت تسمى ببقرة الحلوبة حيث أرضعت يتامى و جيرانا و مازالت ترضع شعبها فتبارك الله في رزقه. لتتمكن في اخذ جولة خاطفة في قطر الجزائر يلزمك شهر على الأقل ستشاهد شواطئ جميلة جبال شاهقة هضاب عليا تتخللها وديان مراعي و حقول كنبان رملية تتوسطها وحات و قوافل الإبل و شعل الغاز التي تنير أرجاءها.

وصفوها بأروع الصفات سموها الجزائر البيضاء بلاد الشمس. البترول و الغاز الفلاحة, زيت الزيتون, القمح , العنب , الحمضيات , التمور , الرمال الذهبية و ارض الأحلام و الدليل على ذلك خضوعها للغزو عدة مرات لموقعها الاستراتيجي .

لذا واجب علينا الحفاظ عليها و نبذل كل جهدنا لجعلها منارة العالم في جميع الميادين و لا نناها إلا بالعمل بإخلاص لله وحده لا شريك له و بالعمل الصالح و المتقن. بما أن الجغرافيا تتم بادارة الموقع و ما جاورها و هذا يتطلب أجهزة متطورة جدا في ميدان الإلكترونيك و الإعلام الآلي ... هنا نطرح عدة أسئلة

- هل الشمس تدور حول نفسها من و إلى أي اتجاه هل اكتملت دورة واحدة حول نفسها ماذا يوجد في الجهة المقابلة للشمس هل يوجد نظام آخر غير النظام الشمسي إذا وجد هل يوجد شمس آخر لهذا النظام أم شيئا آخر



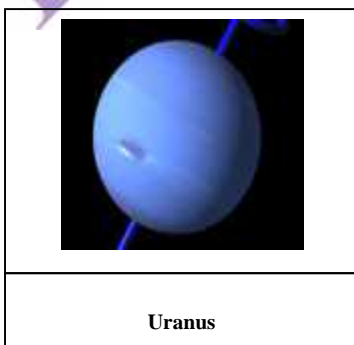





- هل القمر يدور حول نفسه..... إذن يبقى المجال العلمي مفتوحا فليتنافس المتنافسون الكثير من البشرية الذين يعفو عنهم الله يطلبون ما تشتهي أنفسهم إلا ففة قليلة التي تتأمل في صنع الخالق و هم عاجزون عن معرفته في حياتهم حيث يطلبون مشاهدة النظام الشمسي و الكون أجمع و هذا طبعاً لا يساوي رؤية نور و وجه الله تعالى إذن طلب العلم فريضة على كل مسلم و مسلمة لان لا يستوي الذين يعلمون و الذين لا يعلمون و دعونا من الحروب لان ارض الله و واسعة أكثر مما نتصور .

أين هذا العالم في وقتنا هذا يفكر في رؤية نور و وجه الله تعالى من أهل الاختصاص و ينبذ الأمية و الحروب على ذرة من هذا الكون التي نسكن فيها و في زمننا هذا إذن نحن البشرية اجمع أميين لان ما أتينا من العلم إلا قليلا .

مهما بلغنا من العلم فنبقى عاجزون عن تلبية طموحاتنا.

بصفتنا أفضل المخلوقات في الوجود و بفضل الله الذي فضلنا على العالمين و إكرامه لنا بالعقل. واجب السير في طلب العلم لأن لا فرق بين أعجمي و عربي إلا بالتقوى.

Le systeme solaire



	Planètes	بملايين الكيلومت	نفسه		
01		57,9	88يوم	88يوم	
02	الزهرة	108,2	243يوم	225يوم	
03		149,6	23ساعة، 56 دقيقة، 4ثوان	365يوم وربع	1
04	المريخ	227,9	24ساعة، 37 دقيقة، 23ثانية	687يوم	2
05		778,3	9ساعات، 50 دقيقة	11سنة، 317يوم، 13ساعة، 12دقيقة	16
06		1427	10ساعات، 14 دقيقة	29سنة، 171يوم، 13ساعة، 12دقيقة	17
07		2871	10ساعات، 49 دقيقة	84سنة، 25يوم، 13ساعة، 12دقيقة	5
08		4497,1	15ساعة	164سنة، 299يوم، 7ساعات، 12دقيقة	2
09		5913,5	150ساعة أ	248سنة، 193يوم، 10ساعات، 48دقيقة	1

La planète de terre

الكرة الأرضية



Toure de la lune

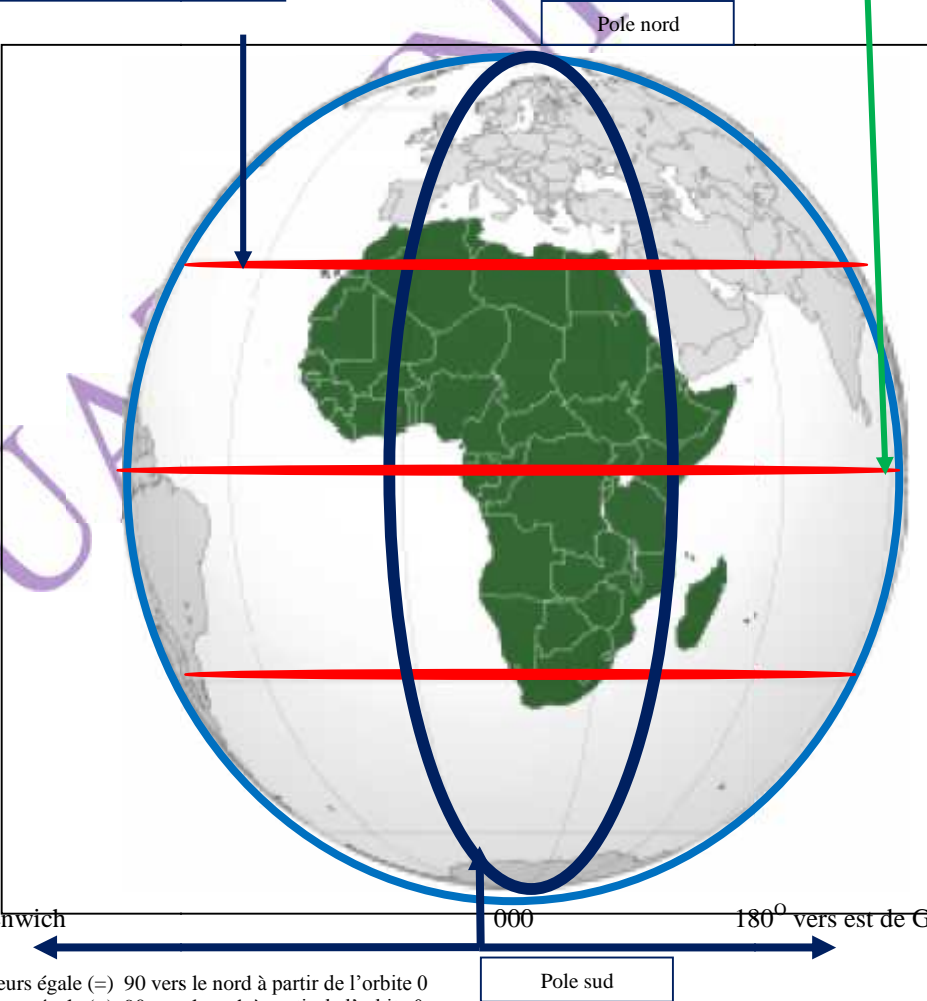


L' Afrique

قارة إفريقيا


L'orbite de concere 23.3° vers le nord de l'equateur








Equateur 00°



Nombre des orbites équateurs égale (=) 90 vers le nord à partir de l'orbite 0
 Nombre des orbites équateurs égale (=) 90 vers le sud à partir de l'orbite 0
 Nombre des orbites verticales égale (=) 180 vers l'Est à partir de l'orbite 0
 Nombre des orbites verticales égale (=) 180 vers Ouest à partir de l'orbite 0
 Pour partager les différentes coordonnées soit pour les orbites
 Le nombre de chiffres des orbites de l'est et de l'ouest est de trois chiffres
 Le nombre de chiffre de l'orbite nord et sud est de deux chiffres

N/O /	Les pays en français et en arabe البلدان بالفرنسية و بالعربية	drapeau	superficie	Nombre des habitants	Capitale
1	Afrique Centrale إفريقيا الوسطى		622.984	4.511.488	بانجي
2	Afrique du Sud جنوب إفريقيا		1.219.912	49.052.489	بريتوريا
3	Algérie الجزائر		2.381.741	38.700.00	الجزائر
4	Angola انغولا		1.246.700	12.799.293	لوندا
5	Bénin البنين		112.620	8.791.832	بورتو نوفو
6	Botswana بوتسوانا		600370	1.990876	جابورون
7	Burkina Faso بوركينافاسو		274.200	15.746.232	واغادوغو
8	Burundi بوروندي		27.830	8,988.091	بوجمبورة
9	Cameroun الكاميرون		475.440	18.879.301	ياوندي
10	Cap-Vert جزر رأس الأخضر		4.033	429.474	برايا
11	Comores جزر القمر		2.170	752.438	مروني
12	Congo الكونغو		342.000	4.012.809	برازافيل
13	Congo République Démocratique الكونغو الديمقراطية		2.345.410	68.692.542	كينشاسا
14	Côte-D'Ivoire كوديفوار – ساحل العاج		322.460	20.617.068	ابيجان
15	Djibouti جيبوتي		23.000	516.055	جيبوتي
16	Egypte مصر		1.001.450	83.082.869	القاهرة
17	Erythrée اريتريا		121.320	5.647.168	أسمره
18	Ethiopie إثيوبيا		1.127.127	85.237.338	أديس أبابا
19	Gabon الغابون		267.667	1.514.993	ليبرافيل
20	Gambie غامبيا		11.300	1.782.893	بانغول
21	Ghana غانا		239.460	23.832.495	أكرا
22	Guinée غينيا		245.857	10.057.975	كونا كري
23	Guinée-Bissau غينيا بيساو		36.120	1.533.964	بيساو
24	Guinée-Equatoriale غينيا الاستوائية		28.051	633.441	مالابو

N/O /	Les pays en français et en arabe البلدان بالفرنسية و بالعربية	drapeau	superficie	Nombre des habitants	Capitale
25	Iles Maurice جزر موريس		2.040	1.284.264	بور موريس
26	Kenya كينيا		582.650	39.002.772	نيروبي
27	Lesotho ليسوتو		30.355	2.130.819	ماسيرو
28	Liberia ليبيريا		111.370	3.441.790	مونرو فيا
29	Libye ليبيا		1.759.540	6.310.434	طرابلس
30	Madagascar مدغشقر		587.040	20.653.556	انتاناريفو
31	Malawi مالاوي		118.480	14.268.711	ليلونغوي
32	Mali مالي		1.240.000	12.666.987	باماكو
33	Maroc المغرب		446.550	34.859.364	الرباط
34	Mauritanie موريتانيا		1.030.700	3.129.486	نواكشوط
35	Mozambique موزامبيق		801.590	21.669.278	مابوتو
36	Namibie ناميبيا		825418	2.108.665	ويندهوك
37	Niger النيجر		1.267.000	15.306.252	نيامي
38	Nigeria نيجيريا		923.768	149.229.090	ابوجا
39	Ouganda أوغندا		236.040	32.369.558	كمبالا
40	Rwanda رواندا		26.338	10.473.282	كيبغالي
41	Sahara Oxidental الصحراء الغربية		266.000	405.210	العيون
42	Sao Tomée Principe ساو تومي برا نسيب		1.001	212.679	ساو تومي
43	Sénégal سينيغال		196.190	13.711.597	داكار
44	Seychelles السيشل		455	87.476	فيكتوريا
45	Sierra Leone سيراليون		71.740	6.440.053	فريتاون
46	Somalie الصومال		637.657	9.832.017	مقديشو
47	Soudan السودان		1.882.000	41.087.825	الخرطوم
48	soudan du Sud جنوب السودان		600.000	8.000.000	جوبا

N/O /	Les pays en français et en arabe البلدان بالفرنسية و بالعربية	drapeau	superficie	Nombre des habitants	Capitale
49	Swaziland سوازيلاند		17.363	1.123.913	لوبانبا
50	Tanzanie تنزانيا		945.087	41.048.532	دودوما
51	Tchad تشاد		1.284.000	10.329.208	نجامينا
52	Togo توغو		56.785	6.019.877	لومي
53	Tunisie تونس		163.610	10.486.339	تونس
54	Zambie زامبيا		752.614	11.862.740	لوزاكا
55	Zimbabwe زيمبابوي		390.580	11.392.629	هراري

L'Algérie : Surface en virent 2.381.741
kilomètres carre 48 wilauas 548daira 1541
communeset 38.700.000 habitants en 2014

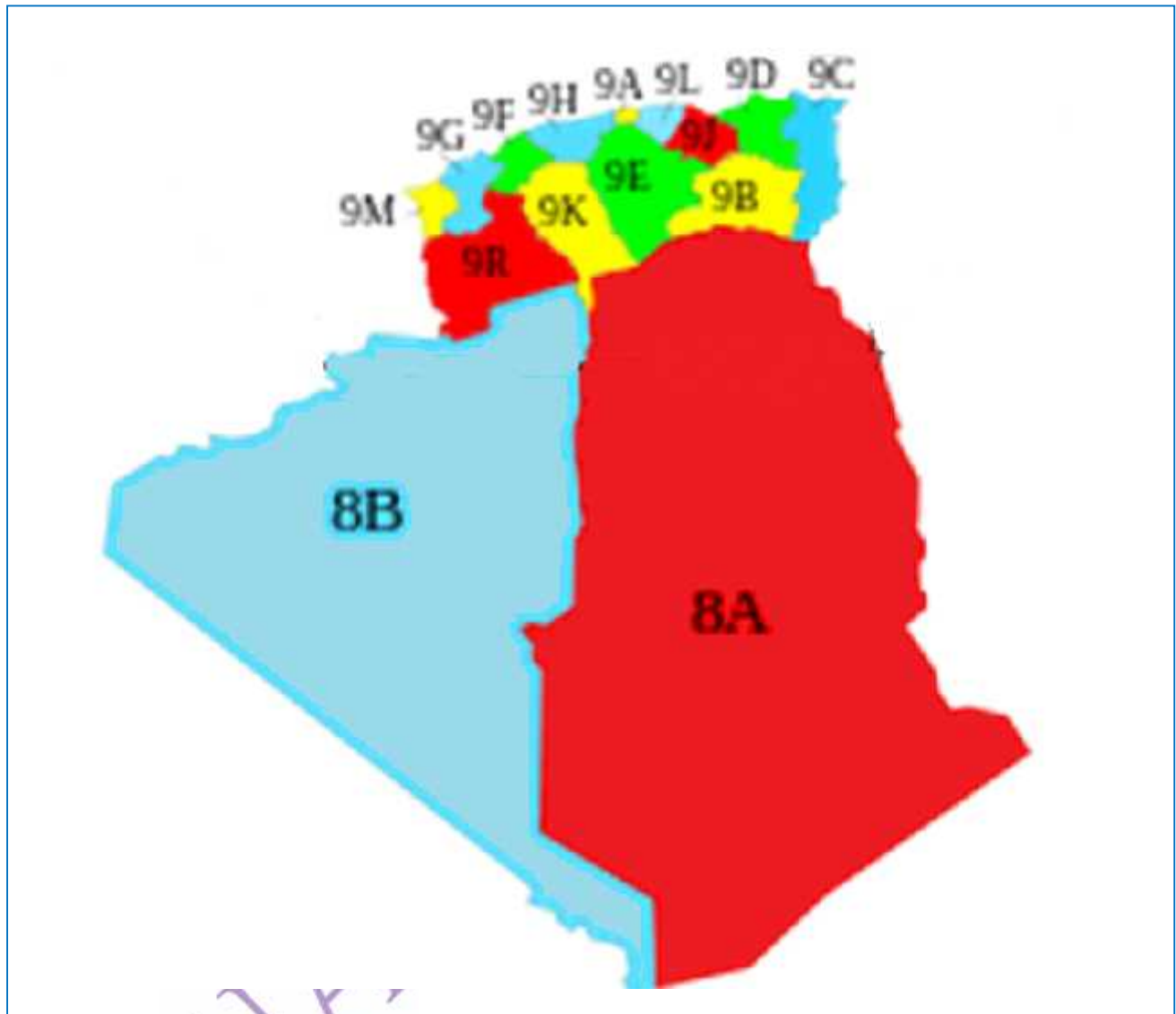
: مساحتها 2.381.741 ² 48 ولاية و 548 1541 بلدية و لها
2014 38.7000.000



Les wilayas d'algerie en 1962 à 1974

1974

ولايات الجزائر من سنة 1962



ترميز	اسم المقاطعة الحالية	الواحات	الولايات	الواحات	الولايات
8A	ورقلة	الواحات	8A	01	الواحات
8B	بشار	الساورة	8B	02	الساورة
9A	الجزائر	الجزائر	9A	03	الجزائر
9B	باتنة	الأوراس	9B	04	الأوراس
9C	عنابة	عنابة	9C	05	عنابة
9D	قسنطينة	قسنطينة	9D	06	قسنطينة
9E	المدية	التيطري	9E	07	التيطري
9F	مستغانم	مستغانم	9F	08	مستغانم
9G	وهران	وهران	9G	09	وهران
9H	الأصنام (حاليا الشلف)	الأصنام	9H	10	الأصنام
9J	سطيف	سطيف	9J	11	سطيف
9K	تيارت	تيارت	9K	12	تيارت
9L	تيزي وزو	تيزي وزو	9L	13	تيزي وزو
9M	تلمسان	تلمسان	9M	14	تلمسان
9P	سعيدة	سعيدة	9P	15	سعيدة

Les wilayas d'algerie entre 1962 à 1974 contiennent 15 wilayas et 632 communes

1974 ولايات الجزائر من سنة 1962
15 ولاية و 632 بلدية



ترميز	اسم المقاطعة الحالية	Département encen
01	الواحات	Département puis Wilaya des Oasis
02	الساورة	Département puis Wilaya de la Saoura
03	الجزائر	Département puis Wilaya d'Alger
04	الأوراس	Département puis Wilaya des Aurés
05	عنابة	Département de Bône puis Wilaya d'Annaba
06	قسنطينة	Département puis Wilaya de Constantine
07	التيطري	Département du Titteri puis Wilaya de Médéa
08	مستغانم	Département puis Wilaya de Mostaganem
09	وهران	Département puis Wilaya d'Oran
10	الاصنام	Département du Chélif puis Wilaya d'El Asnam
11	سطيف	Département puis Wilaya de Sétif
12	تيارت	Département puis Wilaya de Tiaret
13	تيزي وزو	Département puis Wilaya de Tizi Ouzou
14	تلمسان	Département puis Wilaya de Tlemcen
15	سعيدة	Département puis Wilaya de Saïda

Les wilayas d'algerie entre 1974 à 1984
Contient 31 wilayas et 704 communes

1984 ولايات الجزائر من سنة 1974
31 ولاية و 704 بلدية



wilaya	الولاية	Wilaya	الولاية
Djelfa	الجلفة	d'Adrar	أدرار
Jijel	جيجل	de Chlef	الشلف
Sétif	سطيف	de Laghouat	الأغواط
Saïda	سعيدة	Oum El Bouaghi	أم البواقي
Skikda	سكيكدة	Batna	باتنة
Sidi Bel Abbès	سبدي بلعباس	Béjaïa	بجاية
Annaba	عنابة	Biskra	بسكرة
Guelma	قلمة	Béchar	بشار
Constantine	قسنطينة	Blida	البليدة
Médéa	المدية	Bouira	البويرة
Mostaganem	مستغانم	Tamanrasset	تمنراست
M'Sila	المسيلة	Tébessa	تبسة
Mascara	معسكر	Tlemcen	تلمسان
Ouargla	ورقلة	Tiaret	تيارت
Oran	وهران	Tizi Ouzou	بزي وزو
		Alger	الجزائر

Les wilayas d'algerie entre 1984 jusaua maintenant
Contient 1541 communes et 535 dairas

ولايات الجزائر من سنة 1984 الى يومنا هذا تضم
1541 بلدية و 535



wilaya	الولاية		Wilaya	الولاية		wilaya	الولاية	
Illizi	البيزي	33	Djelfa	الجلفة	17	d'Adrar	أدرار	01
Bordj Bou Arreridj	برج بوعريرج	34	Jijel	جيجل	18	de Chlef	الشلف	02
Boumerdès	بومرداس	35	Sétif	سطيف	19	de Laghouat	الأغواط	03
El Tarf	الطارف	36	Saïda	سعيدة	20	Oum El Bouaghi	أم البواقي	04
Tindouf	تندوف	37	Skikda	سكيكدة	21	Batna	باتنة	05
Tissemsilt	تيسمسيلت	38	Sidi Bel Abbès	سيدي بلعباس	22	Béjaïa	بجاية	06
El Oued	الوادي	39	Annaba	عنابة	23	Biskra	بسكرة	07
Khenchela	خنشلة	40	Guelma	قالمة	24	Béchar	بشار	08
Souk Ahras	سوق أهراس	41	Constantine	قسنطينة	25	Blida	البليدة	09
Tipaza	تيبازة	42	Médéa	المدية	26	Bouira	البويرة	10
Mila	ميلة	43	Mostaganem	مستغانم	27	Tamanrasset	تمنراست	11
Aïn Defla	عين الدفلى	44	M'Sila	المسيلة	28	Tébessa	تبسة	12
Naâma	النعامة	45	Mascara	معسكر	29	Tlemcen	تلمسان	13
Aïn Témouchent	عين تموشنت	46	Ouargla	ورقلة	30	Tiaret	تيارت	14
Ghardaïa	غرداية	47	Oran	وهران	31	Tizi Ouzou	تيزي وزو	15
Relizane	غليزان	48	El Bayadh	البيض	32	Alger	الجزائر	16

N/O	En Francais	بالعربية	Wilaya	N/O	En Francais	بالعربية	Wilaya
0001	Abadla		Béchar	0051	Aïn El-Errich	عين الريش	M'Sila
0002	Abalissa	ابليسة	Tamanrasset	0052	Aïn El-Hadid	عين الحديد	Tiaret
0003	Abdelmalek Ramdane		Mostaganem	0053	AïN El-Hadjar	عين الحجر	Saïda
0004	Abdlkader Zil	عبد القادر زيل	Batna	0054	Aïn El-Hadjar	عين الحجر	Bouira
0005	Abi Youcef	أبي يوسف	Tizi-Ouzou	0055	Aïn El-Hadjel	عين الحجل	M'Sila
0006	Abou El-Hassen		Chlef	0056	Aïn El-Ibel	عين الإبل	Djelfa
0007	Achaacha		Mostaganem	0057	Aïn El-Kebira	عين الكبيرة	Sétif
0008	Adekar		Béjaïa	0058	Aïn El-Kerma	عين	Oran
0009	Adrar		Adrar	0059	Aïn El-Melh	عين الملح	M'Sila
0010	Afir	أعفير	Boumerdés	0060	Aïn El-Orak	عين العراك	El-Bayadh
0011	Aflou		Laghouat	0061	Aïn El-Turc	عين الترك	Bouira
0012	Aghbal		Tipaza	0062	Aïn El-Turk	عين الترك	Oran
0013	Aghlal		Aïn Témouchent	0063	Aïn Fakroun	عين فكرون	Oum El-Bouaghi
0014	Aghribs	أغريب	Tizi-Ouzou	0064	Aïn Fares	عين فارس	Maçcara
0015	Agouni Gueghrane	أقني يفران	Tizi-Ouzou	0065	Aïn Fares	عين فارس	M'Sila
0016	Ahl El-Ksar	أهل القصر	Bouira	0066	Aïn Feka	عين فقه	Djelfa
0017	Ahmar El-Aïn	حمر العين	Tipaza	0067	Aïn Fekan	عين فکان	Mascara
0018	Ahmed Rachedi		Mila	0068	Aïn Ferah	عين فراح	Mascara
0019	Ahnif	أحنيف	Bouira	0069	Aïn Fetah	عين فتاح	Tlemcen
0020	Aïn Abessa	عين عباسة	Sétif	0070	Aïn Fezza	عين فزة	Tlemcen
0021	Aïn Abid	عين عبيد	Constantine	0071	Aïn Fras	عين فراس	Mascara
0022	Aïn Adden	عين أذان	Sidi-Bel-Abbès	0072	Aïn Ghoraba	عين غرابة	Tlemcen
0023	Aïn Arnat	عين أرناط	Sétif	0073	Aïn Kada	عين قادة	Sidi-Bel-Abbès
0024	Aïn Azel	عين	Sétif	0074	Aïn Kebira	عين الكبيرة	Tlemcen
0025	Aïn Babouche	عين بابوش	Oum El-Bouaghi	0075	AïN Kechra	عين كشرة	Skikda
0026	Aïn Beida	عين البيضاء	Ouargla	0076	Aïn Kercha	عين كرشة	Oum El-Bouaghi
0027	Aïn Béida	عين البيضاء	Oum El-Bouaghi	0077	Aïn Kerma	عين الكرمة	El-Tarf
0028	Aïn Beida Harriche	عين البيضاء حريش	Mila	0078	Aïn Kermes	عين كرمس	Tiaret
0029	Aïn Ben Beida	عين بن البيضاء	Guelma	0079	Aïn Khadra	عين خضرة	M'Sila
0030	Aïn Ben Khelil	عين بن خليل	Naâma	0080	Aïn Kihal	عين الكيحل	Aïn Témouchent
0031	Aïn Benian	عين بنيان	Aïn Defla	0081	Aïn Lagraj	عين لقراج	Sétif
0032	Aïn Benian	عين بنيان	Alger	0082	Aïn Lahdjar	عين لحجر	Sétif
0033	Aïn Berda	عين الباردة	Annaba	0083	Aïn Laloui	عين العلوي	Bouira
0034	Aïn Bessem	عين بسام	Bouira	0084	Aïn Larbi	عين العربي	Guelma
0035	Aïn Bouchekif	عين بوشكيف	Tiaret	0085	Aïn Lechiekh	عين لشياخ	Aïn Defla
0036	Aïn Boucif	عين بوسيف	Médéa	0086	Aïn Maabed	عين المعبد	Djelfa
0037	Aïn Boudinar	عين بودينار	Mostaganem	0087	Aïn Madhi	عين الماضي	Laghouat
0038	Aïn Bouyahia	عين بويحي	Aïn Defla	0088	Aïn Makhlof	عين مخلوف	Guelma
0039	AïN Bouziane	عين بوزيان	Skikda	0089	Aïn Mellouk	عين ملوك	Mila
0040	AïN Charchar	عين شرشار	Skikda	0090	Aïn Merane	عين مران	Chlef
0041	Aïn Chouhada	عين الشهداء	Djelfa	0091	Aïn M'lila	عين مليلة	Oum El-Bouaghi
0042	Aïn Defla	عين الدفلى	Aïn Defla	0092	Aïn Naga	عين الناقة	Biskra
0043	Aïn Deheb	عين الذهب	Tiaret	0093	Aïn Naoual Mezada	عين نوال مزادة	Sétif
0044	Aïn Diss	عين الديس	Oum El-Bouaghi	0094	Aïn Nehala	عين نحالة	Tlemcen
0045	Aïn Djasser	عين الجاسر	Batna	0095	Aïn Nouïssy	عين النويسي	Mostaganem
0046	Aïn El Hammam	عين الحمام	Tizi-Ouzou	0096	Aïn Ouksir	عين قصير	Médéa
0047	Aïn El-Arbaa	عين الأربعا	Aïn Témouchent	0097	Aïn Oulmene	عين ولمان	Sétif
0048	Aïn El-Assel	عين العسل	El-Tarf	0098	Aïn Oussara	عين وسارة	Djelfa
0049	Aïn El-Berd	عين البرد	Sidi-Bel-Abbès	0099	Aïn Rahma	عين الرحمة	Relizane
0050	Aïn El-Bia	عين البية	Oran	0100	Aïn Reggada	عين رقادة	Guelma

N/O	En Francais	بالعربية	Wilaya	N/O	En Francais	بالعربية	Wilaya
0101	Aïn Romana	عين	Blida	0151	Aït-Smail	أيت سماعيل	Béjaïa
0102	Aïn Roua	عين روى	Sétif	0152	Akbil	أقبيل	Tizi-Ouzou
0103	Aïn Sandel	عين الصندال	Guelma	0153	Akbli		Adrar
0104	Aïn Sebt	عين السبت	Sétif	0154	Akbou		Béjaïa
0105	Aïn Sefra	عين الصفراء	Naâma	0155	Akerrou		Tizi-Ouzou
0106	Ain Sidi Ali	عين سيدي علي	Laghouat	0156	Akfadou		Béjaïa
0107	Aïn Sidi Cherif	عين سيدي شريف	Mostaganem	0157	Alaïmia	العلايمية	Mascara
0108	AïN Skhouna	عين السخونة	Saïda	0158	Alger-Centre		Alger
0109	Aïn Smara	عين السمارة	Constantine	0159	Amalou		Béjaïa
0110	Aïn Soltane	عين السلطان	Aïn Defla	0160	Amarnas		Sidi-Bel-Abbès
0111	Aïn Soltane	عين السلطان	Souk Ahras	0161	Ameur		Ouargla
0112	AïN Soltane	عين السلطان	Saïda	0162	Amieur	عمير	Tlemcen
0113	Aïn Taghrout	عين تاغروت	Borj Bou- Arréridj	0163	Amira Arrès	أعميرات الرأس	Mila
0114	Aïn Tagouriait	عين تاقورايت	Tipaza	0164	Amizour	أميزور	Béjaïa
0115	Aïn Tallout	عين تالوت	Tlemcen	0165	Ammal		Boumerdés
0116	Aïn Tarek	عين طارق	Relizane	0166	Ammari		Tissemsilt
0117	Aïn Taya	عين الطاية	Alger	0167	Ammi Moussa		Relizane
0118	Aïn Tedles	عين تادلس	Mostaganem	0168	Amoucha		Sétif
0119	Aïn Témouchent	عين تيموشنت	Aïn Témouchent	0169	Amourah		Djelfa
0120	Aïn Tesra	عين تاسرة	Borj Bou- Arréridj	0170	Annaba		Annaba
0121	Aïn Thrid	عين الثريد	Sidi-Bel-Abbès	0171	Aokas		Béjaïa
0122	Aïn Tindamine	عين تندامين	Sidi-Bel-Abbès	0172	Aomar		Bouira
0123	Aïn Tine	عين التين	Mila	0173	Aoubellil	عقب الليل	Aïn Témouchent
0124	Aïn Tolba	عين الطلبة	Aïn Témouchent	0174	Aouf		Mascara
0125	Aïn Torki	عين تركي	Aïn Defla	0175	Aougrouit		Adrar
0126	Aïn Touila	عين الطويلة	Khenechla	0176	Aoulef		Adrar
0127	Aïn Touta	عين توتة	Batna	0177	Arbaouat		El-Bayadh
0128	Aïn Yagout	عين ياقوت	Batna	0178	Arib	عريب	Aïn Defla
0129	Aïn Youcef	عين يوسف	Tlemcen	0179	Arris	اريس	Batna
0130	Aïn Zana	عين الزانة	Souk Ahras	0180	Arzew	أرزيو	Oran
0131	Aïn Zaouia	عين الزاوية	Tizi-Ouzou	0181	Asfour		El-Tarf
0132	Aïn Zarit	عين زاريت	Tiaret	0182	Assela		Naâma
0133	Aïn Zatout	عين الزعطوط	Biskra	0183	Assi Youcef	أسي يوسف	Tizi-Ouzou
0134	Aïn Zerga	عين الزرقاء	Tébessa	0184	Ath Mansour	أيت منصور	Bouira
0135	Aïn Zitoun	عين زيتون	Oum El-Bouaghi	0185	Attatba		Tipaza
0136	AïN Zouit	عين زويت	Skikda	0186	Azaïls	العزايل	Tlemcen
0137	Aissaouia	العيساوية	Médéa	0187	Azazga		Tizi-Ouzou
0138	Aït Aouggacha	أيت عكاشة	Tizi-Ouzou	0188	Azeffoun		Tizi-Ouzou
0139	Aït Bouaddou	ايت بوعدو	Tizi-Ouzou	0189	Aziz	عزيز	Médéa
0140	Aït Boumahdi	ايت بومهدي	Tizi-Ouzou	0190	Azzaba		Skikda
0141	Aït Chafaa	ايت شافعة	Tizi-Ouzou	0191	Baata		Médéa
0142	Aït Khellil	ايت خليلي	Tizi-Ouzou	0192	Bab El-Assa		Tlemcen
0143	Aït Laziz	ايت لعزیز	Bouira	0193	Bab EL-Oued		Alger
0144	Aït Mahmoud	ايت محمود	Tizi-Ouzou	0194	Baba Hassen		Alger
0145	Aït Oumalou	أيت أمالو	Tizi-Ouzou	0195	Babar		Khenechla
0146	Aït R'zin	أيت ارزين	Béjaïa	0196	Babor		Sétif
0147	Aït Tizi	أيت تيزي	Sétif	0197	Bachdjerrah		Alger
0148	Aït Toudert	ايت تودرت	Tizi-Ouzou	0198	Bad Ezzouaz		Alger
0149	Aït Yahia	أيت يحيى	Tizi-Ouzou	0199	Badredine El-Mokrani	بدر الدين المقراني	Sidi-Bel-Abbès
0150	Aït Yahia Moussa	أيت يحيى موسى	Tizi-Ouzou	0200	Baghai		Khenechla

N/O	En Francais	بالعربية	Wilaya	N/O	En Francais	بالعربية	Wilaya
0201	Baghliia	بغلية	Boumerdés	0251	Beni Chaib	بني شعيب	Tissemsilt
0202	Baraki		Alger	0252	Beni Chebana	بني شيبانة	Sétif
0203	Barbacha		Béjaïa	0253	Beni Dergoun		Relizane
0204	Barika	بريكة	Batna	0254	Beni Djellil	بني جليل	Béjaïa
0205	Barrehel		Annaba	0255	Beni Doula		Tizi-Ouzou
0206	Bathia	بطحية	Aïn Defla	0256	Beni Fouda		Sétif
0207	Batna		Batna	0257	Beni Guecha		El-Oued
0208	Bayadha	البياضة	El-Oued	0258	Beni Hamiden	بني حميدان	Constantine
0209	Bazer		Sétif	0259	Beni Haoua		Chlef
0210	Béchar		Béchar	0260	Beni Hocine	بني حسين	Sétif
0211	Bechloul		Bouira	0261	Beni Ikhlef	بني يخلف	Béchar
0212	Bedjene		Tébessa	0262	Beni Ilmane		M'Sila
0213	Behir Chergui	بشير شرقي	Oum El-Bouaghi	0263	Beni Khellad		Tlemcen
0214	Beidha Bordj	بيضاء البرج	Sétif	0264	Beni Ksila	بني كسيلة	Béjaïa
0215	Béjaïa	بجاية	Béjaïa	0265	Beni Lahcene		Tissemsilt
0216	Bekkaria	بكارية	Tébessa	0266	Beni Maouche		Béjaïa
0217	Bekkouche Lakhdar		Skikda	0267	Beni Mellikeche	بني مليكش	Béjaïa
0218	Belaa		Sétif	0268	Beni Mered		Blida
0219	Belaas		Aïn Defla	0269	Beni Messous		Alger
0220	Belaiba	بلعابية	M'Sila	0270	Beni Mester		Tlemcen
0221	Belassel Bouzagza		Relizane	0271	Beni Mezline	بني مزلين	Guelma
0222	Belimour	بليمور	Borj Bou- Arréridj	0272	Beni Milleuk		Tipaza
0223	Belkheir	بلخير	Guelma	0273	Beni Mouhli		Sétif
0224	Belouizdad		Alger	0274	Beni Ouarsous		Tlemcen
0225	Ben Aknoun		Alger	0275	Beni Oulbane		Skikda
0226	Ben Allal		Aïn Defla	0276	Beni Ounif	بني ونيف	Béchar
0227	Ben Azzouz		Skikda	0277	Beni Ourthilane	بني ورثيلان	Sétif
0228	Ben Badis	بن باديس	Sidi-Bel-Abbès	0278	Beni Rached		Chlef
0229	Ben Bechir	بن بشير	Skikda	0279	Béni Saf		Aïn Témouchent
0230	Ben Choud	بن شهود	Boumerdés	0280	Beni Semiel	بني صميل	Tlemcen
0231	Ben Daoud		Borj Bou- Arréridj	0281	Beni Slimane	بني سليمان	Médéa
0232	Ben Djerrah		Guelma	0282	Beni Snous		Tlemcen
0233	Ben Foudhala		Batna	0283	Beni Tamou		Blida
0234	Ben Freha	بن فريحة	Oran	0284	Beni Yagoub	بن يعقوب	Djelfa
0235	Ben Mehidi	بن مهدي	El-Tarf	0285	Beni Yenni	بني يني	Tizi-Ouzou
0236	Ben Nacer Ben Chouhra	بن ناصر بن شوهره	Laghouat	0286	Beni Zentis	بني زنتيس	Relizane
0237	Ben Srour		M'Sila	0287	Beni Zid	بني زيد	Skikda
0238	Benaceur		Ouargla	0288	Beni Ziki		Tizi-Ouzou
0239	Benachiba Chelia	بن عشيبية شيلية	Sidi-Bel-Abbès	0289	Beni Zmenzer		Tizi-Ouzou
0240	Bénairia	بنايرية	Chlef	0290	Beniane	البنيان	Mascara
0241	Benchicao		Médéa	0291	Benkhelil	بن خليل	Blida
0242	Bendaoud		Relizane	0292	Bensekrane		Tlemcen
0243	Benhar	بنهار	Djelfa	0293	Benyahia Abderrahmane	بن يحي عبد الرحمن	Mila
0244	Béni Abbès		Béchar	0294	Benzouh		M'Sila
0245	Beni Aïssi	بني عيسى	Tizi-Ouzou	0295	Berhoum	برهوم	M'Sila
0246	Beni Amrane		Boumerdés	0296	Berriane	بريان	Ghardaïa
0247	Beni Aziz	بني العزيز	Sétif	0297	Berriche	بريش	Oum El-Bouaghi
0248	Beni Bahdel	بني بهدل	Tlemcen	0298	Berrihane	بريخان	El-Tarf
0249	Beni Bouateb		Chlef	0299	Berrouaghia	البرواقية	Médéa
0250	Beni Boussaïd	بني بوسعيد	Tlemcen	0300	Besbes		El-Tarf

N/O	En Francais	بالعربية	Wilaya	N/O	En Francais	بالعربية	Wilaya
0301	Besbes		Biskra	0351	Boualem		El-Bayadh
0302	Bethioua	بطيوة	Oran	0352	Bouandas		Sétif
0303	Beyadha	بياضة	Laghouat	0353	Bouarfa		Blida
0304	Bin El-Ouiden	بين الويدان	Skikda	0354	Bouati Mahmoud		Guelma
0305	Bir Ben Laabed		Médéa	0355	Boucaid	بوصعيد	Tissemsilt
0306	Bir Bou Haouch		Souk Ahras	0356	Bouchachana		Guelma
0307	Bir Chouhada	بئر الشهداء	Oum El-Bouaghi	0357	Bouchagroune		Biskra
0308	Bir Dheb	بئر الذهب	Tébessa	0358	Boucheouf		Guelma
0309	Bir El-Arch		Sétif	0359	Bouchrahil	بوشراحيل	Médéa
0310	Bir El-Djir	بئر الجير	Oran	0360	Bouchtata		Skikda
0311	Bir El-Hammam		Sidi-Bel-Abbès	0361	Boucif Ouled Askeur	بوسيف اولاد عسكر	Jijel
0312	Bir Foda		M'Sila	0362	Bouda		Adrar
0313	Bir Ghablou		Bouira	0363	Bouderbala		Bouira
0314	Bir Haddada		Sétif	0364	Boudjebaa El-Bordj		Sidi-Bel-Abbès
0315	Bir Kasdali		Borj Bou- Arréridj	0365	Boudjellil	بوجليل	Béjaïa
0316	Bir Mokkadem		Tébessa	0366	Boudjima	بوجيمة	Tizi-Ouzou
0317	Bir Mourad Raïs	بئر مراد رايس	Alger	0367	Boudouaou		Boumerdés
0318	Bir Ouled Khelifa	بئر اولاد خليفة	Aïn Defla	0368	Boudouaou El-Bahri		Boumerdés
0319	Birbouche		Aïn Defla	0369	Boudriaa Ben Yadjis	بودريعة بن ياجيس	Jijel
0320	Bir-El-Ater		Tébessa	0370	Boufarik	بوفاريك	Blida
0321	Birine	البرين	Djelfa	0371	Boufatis	بوفاطيس	Oran
0322	Birkhadem		Alger	0372	Bougaa		Sétif
0323	Birtouta		Alger	0373	Bougara		Tiaret
0324	Biskra		Biskra	0374	Bougara		Blida
0325	Bitam	بيطام	Batna	0375	Boughezoul		Médéa
0326	Blida	البلدية	Blida	0376	Bougous		El-Tarf
0327	Boghar		Médéa	0377	Bougtoub		El-Bayadh
0328	Boghni		Tizi-Ouzou	0378	Bouguirat	بوقيراط	Mostaganem
0329	Bologhine	بولوغين	Alger	0379	Bouhadjar		El-Tarf
0330	Bordj Bou-Naama		Tissemsilt	0380	Bouhamdane		Guelma
0331	Bordj El-Bahri		Alger	0381	Bouhamza		Béjaïa
0332	Bordj El-Emir Abdekader	برج الأمير عبد القادر	Tissemsilt	0382	Bouharoun	بوهارون	Tipaza
0333	Bordj El-Kiffan	برج الكيفان	Alger	0383	Bouhatem		Mila
0334	Bordj Emir Khaled	برج الأمير خالد	Aïn Defla	0384	Bouhlou		Tlemcen
0335	Bordj Ghedir	غدير	Borj Bou- Arréridj	0385	Bouhmama		Khenechla
0336	Bordj Menaïel	برج منايل	Boumerdés	0386	Bouinan	بوينان	Blida
0337	Bordj Okhriss	برج أخريس	Bouira	0387	Bouira	بويرة	Bouira
0338	Bordj Omar Driss 05	برج عمر الدريس	Illizi	0388	Bouira Lahda	بويرة الأحداب	Djelfa
0339	Bordj Sabat		Guelma	0389	Boukadir	بوقادير	Chlef
0340	Bordj Tahar	برج الطاهر	Jijel	0390	Boukaïs	بوكايس	Béchar
0341	Bordj Zamoura		Borj Bou- Arréridj	0391	Boukhadra		Tébessa
0342	Bordj-Ben-Azzouz		Biskra	0392	Boukhanafis	بوخنيفيس	Sidi-Bel-Abbès
0343	Borj Badji Mokhtar		Adrar	0393	Boukhelifa	بوخليفة	Béjaïa
0344	Borj Bou- Arréridj	برج بو عريريج	Borj Bou- Arréridj	0394	Boukram		Bouira
0345	Borj El Haouas 03		Illizi	0395	Boulhaf Dir	بولحاف الدير	Tébessa
0346	Bou Aiche	بوعيش	Médéa	0396	Boulhilat	بولحيلات	Batna
0347	Bou Hannifia	بوحنيفية	Mascara	0397	Boumaguer		Batna
0348	Bou Henni	بوهني	Mascara	0398	Boumahra Ahmed	بومهرة أحمد	Guelma
0349	Bou Ismaïl	بو سماعيل	Tipaza	0399	Boumedfaa		Aïn Defla
0350	Bouaichoune	بوعيشون	Médéa	0400	Boumerdés		Boumerdés

N/O	En Francais	بالعربية	Wilaya	N/O	En Francais	بالعربية	Wilaya
0401	Boumia	بومية	Batna	0451	Cheniguel	شنقيل	Médéa
0402	Bounouh		Tizi-Ouzou	0452	Chentouf		Aïn Témouchent
0403	Bounoura		Ghardaïa	0453	Chéraga		Alger
0404	Bourached		Aïn Defla	0454	Cheraia	الشرعية	Skikda
0405	Bourououi Belhadef	بورواوي بلهادف	Jijel	0455	Cherchell		Tipaza
0406	Bourkika	بورقيقة	Tipaza	0456	Cheria	الشرعية	Tébessa
0407	Bourouba		Alger	0457	Chetaïbi	شطبيبي	Annaba
0408	Bous Saâda		M'Sila	0458	Chetma		Biskra
0409	Bousfer		Oran	0459	Chetouane		Tlemcen
0410	Bousken		Médéa	0460	Chettia	شطية	Chlef
0411	Bousselan		Sétif	0461	Chettouane Belaila	شيطوان بليلة	Sidi-Bel-Abbès
0412	Boussemghoun		El-Bayadh	0462	Cheurfa		Annaba
0413	Boutaleb		Sétif	0463	Chiffa		Blida
0414	Bouteldja		El-Tarf	0464	Chigara	شيقارة	Mila
0415	Bouti Sayah	بوتي السايح	M'Sila	0465	Chihana	الشبحاني	El-Tarf
0416	Boutlelis	بوتليس	Oran	0466	Chir	شير	Batna
0417	Bouzareah	بوزريعة	Alger	0467	Chlef		Chlef
0418	Bouzedjar		Aïn Témouchent	0468	Chorfa		Mascara
0419	Bouzeghaia	بو زغاية	Chlef	0469	Chorfa		Bouira
0420	Bouzegza Keddara		Boumerdés	0470	Chréa	الشرعية	Blida
0421	Bouzuguen		Tizi-Ouzou	0471	Colla		Borj Bou- Arréridj
0422	Bouzina	بوزينة	Batna	0472	Collo		Skikda
0423	Branis	البرانيس	Biskra	0473	Constantine	قسنطينة	Constantine
0424	Breira	بريرة	Chlef	0474	Corso		Boumerdés
0425	Brezina	بريزينة	El-Bayadh	0475	Dahmouni	دهموني	Tiaret
0426	Brida	بريدة	Laghouat	0476	Dahouara	دهوارة	Guelma
0427	Cap Djinet		Boumerdés	0477	Dahra	ظهرة	Chlef
0428	Casbah		Alger	0478	Damous		Tipaza
0429	Chaabat El-Leham		Aïn Témouchent	0479	Dar Ben Abdellah		Relizane
0430	Chabet El-Ameur		Boumerdés	0480	Dar Chioukh	دار الشيوخ	Djelfa
0431	Chahbounia	الشهبونية	Médéa	0481	Dar El-Beïda	دار البيضاء	Alger
0432	Chahna		Jijel	0482	Dar Yaghmouracene	دار يغموراسن	Tlemcen
0433	Chaiba	الشعبية	Tipaza	0483	Darguina	درقينة	Béjaïa
0434	Charef		Djelfa	0484	Debdeb		Illizi
0435	Charouine	شروين	Adrar	0485	Debila	الديبيلة	El-Oued
0436	Chebaita Mokhtar	شبيطة مختار	El-Tarf	0486	Dechmia	دشمية	Bouira
0437	Chebli		Blida	0487	Dehahna	دهاهنة	M'Sila
0438	Chechar		Khenechla	0488	Dehamcha	دهامشة	Sétif
0439	Chefia	الشافية	El-Tarf	0489	Deldoul		Djelfa
0440	Cheguig	شقيق	El-Bayadh	0490	Deldoul		Adrar
0441	Chehaima	شحيمة	Tiaret	0491	Dellys		Boumerdés
0442	Chekfa		Jijel	0492	Dely Ibrahim	دالي ابراهيم	Alger
0443	Chelghoum Aïd	شلفوم العيد	Mila	0493	Derradji Bouselah		Mila
0444	Chéïa	شيليا	Khenechla	0494	Derrag		Médéa
0445	Chellal		M'Sila	0495	Deux Bassins	الحوضين	Médéa
0446	Chellala		El-Bayadh	0496	Dhalaa		Oum El-Bouaghi
0447	Chellalat El-Adhaoura		Médéa	0497	Dhaya	الضاية	Sidi-Bel-Abbès
0448	Chellata		Béjaïa	0498	Dhayet Bendhahoua	ضاية بن ضحوة	Ghardaïa
0449	Chemini	شميني	Béjaïa	0499	Didouche Mourad	ديدوش مراد	Constantine
0450	Chemora		Batna	0500	Dirrah	ديرة	Bouira

N / O	En Francais	بالعربية	Wilaya	N / O	En Francais	بالعربية	Wilaya
0501	Djaafra		Borj Bou- Arréridj	0551	El Kseur		Béjaïa
0502	Djamaa		El-Oued	0552	El Madher		Batna
0503	Djanet		Illizi	0553	El M'Ghair	المغير	El-Oued
0504	Djasr Kesentina	قسنطينة	Alger	0554	El- M'hir	المهير	Borj Bou- Arréridj
0505	Djebabra		Blida	0555	El Ouata		Béchar
0506	Djebahia	الجباحية	Bouira	0556	El-Abadia	العبادية	Aïn Defla
0507	Djebala		Tlemcen	0557	El-Abiodh Sidi Cheikh	الابيض سدي الشيخ	El-Bayadh
0508	Djeballah Khemissi	جاب الله خميسي	Guelma	0558	El-Ach		Borj Bou- Arréridj
0509	Djebel Aissa Mimoun	جبل عيسى ميمون	Tizi-Ouzou	0559	El-Achir	الاشير	Borj Bou- Arréridj
0510	Djebel Messaad		M'Sila	0560	El-Achour		Alger
0511	Djebilet Rosfa	جيبيلة الرصفاء	Tiaret	0561	El-Adjiba	العجبية	Bouira
0512	Djelfa		Djelfa	0562	El-Affroun		Blida
0513	Djelida	جليدة	Aïn Defla	0563	El-Aïoun	العيون	El-Tarf
0514	Djellal		Khenechla	0564	El-Allia	العالية	Ouargla
0515	Djemaa Beni Habibi	جمعي بن حبيبي	Jijel	0565	El-Amra	العامرية	Aïn Témouchent
0516	Djemaa Ouled Cheikh	جمعة أولاد الشيخ	Aïn Defla	0566	El-Amra		Aïn Defla
0517	Djemila	جميلة	Sétif	0567	El-Ancer		Jijel
0518	Djemorah		Biskra	0568	El-Anceur		Borj Bou- Arréridj
0519	Djendel		Aïn Defla	0569	El-Ançor		Oran
0520	Djendel SaadiMohamed		Skikda	0570	El-Aouana		Jijel
0521	Djeniène Bourezg	جنيان بورزق	Naâma	0571	El-Aouinet	العوينات	Tébessa
0522	Djerma		Batna	0572	El-Aricha	العريشة	Tlemcen
0523	Djezar		Batna	0573	El-Asnam		Bouira
0524	Djidioua	جديوية	Relizane	0574	El-Attaf		Aïn Defla
0525	Djillali Ben Amar		Tiaret	0575	El-Atteuf		Ghardaïa
0526	Djimla	جميلة	Jijel	0576	Elayadi Barbes	العيادي بربيس	Mila
0527	Djouab		Médéa	0577	El-Azizia	العزيزية	Médéa
0528	Douaouda		Tipaza	0578	El-Bayadh	البيض	El-Bayadh
0529	Douar El-Ma		El-Oued	0579	El-Biar	الأبيار	Alger
0530	Doucen		Biskra	0580	El-Biod	البيوض	Naâma
0531	Doui Thabet		Saïda	0581	El-Bnoud		El-Bayadh
0532	Douira	دويرة	Alger	0582	El-Bordj		Mascara
0533	Douis	دويس	Djelfa	0583	El-Borma		Ouargla
0534	Draâ El-Mizan	ذراع الميزان	Tizi-Ouzou	0584	El-Bouihi	البويهي	Tlemcen
0535	Draa Assamar		Médéa	0585	El-Bouni		Annaba
0536	Draâ Ben-Khedda		Tizi-Ouzou	0586	El-Braya	البرية	Oran
0537	Draâ El-Kaid	ذراع الكايد	Béjaïa	0587	El-Emir Abdelkader	الأمير عبد القادر	Aïn Témouchent
0538	Draa Kebila	قبيلة	Sétif	0588	El-Fedjoudj		Guelma
0539	Draria	درارية	Alger	0589	El-Fehoul		Tlemcen
0540	Dréa	الدرعية	Souk Ahras	0590	El-Feidh	الفيض	Biskra
0541	Dréan		El-Tarf	0591	El-Ghedir	الغدير	Skikda
0542	Ech Chaïnba		Biskra	0592	El-Ghomri		Mascara
0543	Echatt		El-Tarf	0593	El-Ghrous		Biskra
0544	El Amiria	العامرية	Oum El-Bouaghi	0594	El-Gor		Tlemcen
0545	El Belala		Oum El-Bouaghi	0595	El-Guaada		Mascara
0546	El Djazia	الجازية	Oum El-Bouaghi	0596	El-Guedid	القديد	Djelfa
0547	El Fedjouz Boughrara Saoudi		Oum El-Bouaghi	0597	El-Guelb El-Kebir	القلب الكبير	Médéa
0548	El- Haçaib	الحصيبة	Sidi-Bel-Abbès	0598	El-Guerrara		Ghardaïa
0549	El Harmilia	الحراميلية	Oum El-Bouaghi	0599	El-Guettana	القيطنة	Mascara
0550	El Hassi		Batna	0600	El-Guettar		Relizane

N/O	En Francais	بالعربية	Wilaya	N/O	En Francais	بالعربية	Wilaya
0601	El-Haamdania	الحمدانية	Médéa	0651	El-Meridj	المريج	Tébessa
0602	El-Hachimia	الهاشيمية	Bouira	0652	El-Mezeraa		Tébessa
0603	El-Hadaiek		Skikda	0653	El-Milia	الملية	Jijel
0604	El-Hadjadj		Chlef	0654	El-Mizaraa	المزيرعة	Biskra
0605	El-Hadjar		Annaba	0655	El-Mokrani		Bouira
0606	El-Hadjira	الحجيرة	Ouargla	0656	El-Mouradia	المرادية	Alger
0607	El-Hakimia	الحاكمية	Bouira	0657	El-Ogla		El-Oued
0608	El-Hamadna		Relizane	0658	El-Ogla		Tébessa
0609	El-Hamel	الهامل	M'Sila	0659	El-Omaria	العمارية	Médéa
0610	El-Hamma		Khenechla	0660	El-Oued		El-Oued
0611	El-Hammadia	الحمادية	Borj Bou- Arréridj	0661	El-Oueldja		Khenechla
0612	El-Hammemet		Alger	0662	El-Ouinet	العوينات	Médéa
0613	El-Haouch		Biskra	0663	El-Ouldja		Relizane
0614	El-Harrech		Alger	0664	El-Ouldja		Sétif
0615	El-Harrouche		Skikda	0665	El-Oulma		Sétif
0616	El-Hassaine	الحساين	Mostaganem	0666	El-Ouricia	الأوريسية	Sétif
0617	El-Hassania	الحساسنية	Aïn Defla	0667	El-Outaya	لوطاية	Biskra
0618	El-Hassasna		Saïda	0668	El-Tarf		El-Tarf
0619	El-Hassi		Relizane	0669	Emdjez Edchich	أمجاز أدشيش	Skikda
0620	El-Hdjeb		Biskra	0670	Emir Abdelkader	الامير عبد القادر	Jijel
0621	El-Houamed		M'Sila	0671	Ensiha	أنسيحة	Khenechla
0622	El-Houidjbet	الحوجبات	Tébessa	0672	Eraguene	ايراقن	Jijel
0623	El-Idrissia	الادرسية	Djelfa	0673	Erg Ferradj		Béchar
0624	El-Kala		El-Tarf	0674	Es Sebt		Skikda
0625	El-Kantra		Biskra	0675	Es-Senia	السنانية	Oran
0626	El-Karimia	الكرمية	Chlef	0676	Eulma		Annaba
0627	El-Kenar Nouchfi		Jijel	0677	Faidh El-Botma	فيض البطمة	Djelfa
0628	El-Kerma		Oran	0678	Faidja	الفايجة	Tiaret
0629	El-Keurt		Mascara	0679	Farraoun		Béjaïa
0630	El-Khabouzia	الخبوزية	Bouira	0680	Fellaouecene		Tlemcen
0631	El-Kharrouba		Boumerdés	0681	Fenaïa Ilmaten	فناية الماتن	Béjaïa
0632	El-Kheiter	الخيثر	El-Bayadh	0682	Fenoughil	فنوغيل	Adrar
0633	El-Khemis	الخميس	Djelfa	0683	Ferdjioua	فرجيوة	Mila
0634	El-Khroub		Constantine	0684	Ferkane		Tébessa
0635	El-Kouif	الكويف	Tébessa	0685	Ferraguig	فراقيق	Mascara
0636	El-Madania	المدنية	Alger	0686	Fesdis	فسديس	Batna
0637	El-Magharria	المغارية	Alger	0687	Filfila	فلفيلة	Skikda
0638	El-Mahmal		Khenechla	0688	Fkirina	فكيرينة	Oum El-Bouaghi
0639	El-Main	المين	Borj Bou- Arréridj	0689	Foggaret-Ezzaouia	فقارة الزاوية	Tamanrasset
0640	El-Maine	المين	Aïn Defla	0690	Fornaka		Mostaganem
0641	El-Ma-Labiodh	الماء الابيض	Tébessa	0691	Foughala		Biskra
0642	El-Malah		Aïn Témouchent	0692	Fouka		Tipaza
0643	El-Marsa		Skikda	0693	Foum Toub		Batna
0644	El-Marsa		Chlef	0694	Freha	فريحة	Tizi-Ouzou
0645	El-Masra		Alger	0695	Frenda		Tiaret
0646	El-Matmar		Relizane	0696	Frikat	فريقيات	Tizi-Ouzou
0647	El-Mechira	المشيرة	Mila	0697	Froha		Mascara
0648	El-Mehara		El-Bayadh	0698	Gdyel	قديل	Oran
0649	El-Menaouer		Mascara	0699	Ghardaïa	غرداية	Ghardaïa
0650	El-Menia	المنيعية	Ghardaïa	0700	Gharrous		Mascara

N/O	En Francais	بالعربية	Wilaya	N/O	En Francais	بالعربية	Wilaya
0701	Ghassira	غسيرة	Batna	0751	Hammam Righa	حمام ريغة	Aïn Defla
0702	Ghassoul		El-Bayadh	0752	Hammam Soukhna		Sétif
0703	Ghazaouet		Tlemcen	0753	Hammamet		Tébessa
0704	Ghbalou		Bouira	0754	Hammedi		Boumerdés
0705	Ghebala		Jijel	0755	Hamraia	الحمراية	El-Oued
0706	Ghicha	غيشة	Laghouat	0756	Hamri		Relizane
0707	Ghilissa	غيلاسة	Borj Bou- Arréridj	0757	Hanancha		Souk Ahras
0708	Ghriss	غريس	Mascara	0758	Hanchir Toumghani	هنشير تومغاني	Oum El-Bouaghi
0709	Gosbat		Batna	0759	Hannacha		Médéa
0710	Gouraya	قورايا	Tipaza	0760	Haouayta	حويطة	Laghouat
0711	Grarem Gouga		Mila	0761	Haraza		Borj Bou- Arréridj
0712	Guelaat Bou Sbaa		Guelma	0762	Harbil	حربيل	Sétif
0713	Guellal		Sétif	0763	Harchoun		Chlef
0714	Guelma		Guelma	0764	Harenfa		Chlef
0715	Guelta Zerka		Sétif	0765	Hasnaoua		Borj Bou- Arréridj
0716	Gueltat Sidi Saad	قلعة سيدي سعد	Laghouat	0766	Hassani Abelkrim	حساني عبد الكريم	El-Oued
0717	Guemar		El-Oued	0767	Hassasna		Aïn Témouchent
0718	Guenzet		Sétif	0768	Hassi Bahbah		Djelfa
0719	Guerdjoum		Mascara	0769	Hassi Ben Abdellah		Ouargla
0720	Guernini	قرني	Djelfa	0770	Hassi BenOkba		Oran
0721	Guerouaou		Blida	0771	Hassi Bounif	حاسي بونيف	Oran
0722	Guerrouma		Bouira	0772	Hassi Dahou		Sidi-Bel-Abbès
0723	Guertoufa		Tiaret	0773	Hassi Dalaa		Laghouat
0724	Guettara		Djelfa	0774	Hassi El-Euch		Djelfa
0725	Guidjel	قيجل	Sétif	0775	Hassi El-Ghella		Aïn Témouchent
0726	Guigba	قيبية	Batna	0776	Hassi Fedoul		Djelfa
0727	Guorriguer	قريقر	Tébessa	0777	Hassi Fehal		Ghardaïa
0728	Hachem	الهاشم	Mascara	0778	Hassi Gara		Ghardaïa
0729	Hacine	حسين	Mascara	0779	Hassi Khalifa	حاسي خليفة	El-Oued
0730	Had Echkalla		Relizane	0780	Hassi Mameche		Mostaganem
0731	Hadjadj		Mostaganem	0781	Hassi Mefsoukh		Oran
0732	Hadjera Zarga		Bouira	0782	Hassi Messaoud		Ouargla
0733	Hadjout		Tipaza	0783	Hassi Rmel		Laghouat
0734	Hadjret Ennous		Tipaza	0784	Hassi Zahana	حاسي زهانة	Sidi-Bel-Abbès
0735	Had-Sahary		Djelfa	0785	Heddada		Souk Ahras
0736	Haizer	حيزر	Bouira	0786	Héliopolis	هيليوبوليس	Guelma
0737	Haj Mechri		Laghouat	0787	Hennaya	الحناية	Tlemcen
0738	Hamadi Karouma		Skikda	0788	Hidoussa	حيدوسة	Batna
0739	Hamadia	الحمادية	Tiaret	0789	Hoceinia	حوسينية	Aïn Defla
0740	Hamala		Mila	0790	Honaïne	حنين	Tlemcen
0741	Hamma		Sétif	0791	Houari Boumédiène	هواري بومدين	Guelma
0742	Hamma Bouziane	حامة بوزيان	Constantine	0792	Hounet	هونة	Saïda
0743	Hammam Beni Salah		El-Tarf	0793	H'raoua	هراوة	Alger
0744	Hammam Bou Hadjar		Aïn Témouchent	0794	Hussein Dey	حسين داي	Alger
0745	Hammam Boughrara		Tlemcen	0795	Hydra	حيدرة	Alger
0746	Hammam Debagh		Guelma	0796	Ibn Badis	ابن باديس	Constantine
0747	Hammam Dhalaa		M'Sila	0797	Ibn Ziad	ابن زياد	Constantine
0748	Hammam Guergour		Sétif	0798	Iboudraren	اببودران	Tizi-Ouzou
0749	Hammam Melouene		Blida	0799	Ichmoul		Batna
0750	Hammam N'Bail		Guelma	0800	Idjeur		Tizi-Ouzou

N/O	En Francais	بالعربية	Wilaya	N/O	En Francais	بالعربية	Wilaya
0801	Idles		Tamanrasset	0851	Kherreta		Béjaïa
0802	Iferhounene		Tizi-Ouzou	0852	Khettouti Sed El-Djir	خطوطي سد الجير	M'Sila
0803	Ifigha	ايفيغاه	Tizi-Ouzou	0853	Khezarra		Guelma
0804	Iflissen	الفليس	Tizi-Ouzou	0854	Khirane	خيران	Khenechla
0805	Ighil Ali	اغيل اعلي	Béjaïa	0855	Khoubana		M'Sila
0806	Ighram		Béjaïa	0856	Khraicia	خرايسية	Alger
0807	Igli		Béchar	0857	Kimmel	كيمال	Batna
0808	Illilten	اليلين	Tizi-Ouzou	0858	Koléa	القلبية	Tipaza
0809	Illizi	اليلزي	Illizi	0859	Kouba		Alger
0810	Illoula Oumalou	اليلولا أومالو	Tizi-Ouzou	0860	Kouinine	كوينين	El-Oued
0811	Imsouhel		Tizi-Ouzou	0861	Kraakda		El-Bayadh
0812	In Amenas	عين اميناس	Illizi	0862	Ksabi		Béchar
0813	In Amguel	عين امقل	Tamanrasset	0863	Ksar Bellazma		Batna
0814	In Ghar	انغار	Tamanrasset	0864	Ksar Chellala		Tiaret
0815	In Guezam	عين قزام	Tamanrasset	0865	Ksar El Hirane	قصر الحيران	Laghouat
0816	In Salah	عين صالح	Tamanrasset	0866	Ksar El-Abtal		Sétif
0817	In Zghmir	انزغمير	Adrar	0867	Ksar El-Boukhari		Médéa
0818	Inoughissen	اينوغاسن	Batna	0868	Ksar Kaddour		Adrar
0819	Irdjen		Tizi-Ouzou	0869	Ksar Sbahi		Oum El-Bouaghi
0820	Issers	يسر	Boumerdés	0870	K'Sour		Borj Bou- Arréridj
0821	Jijel	جيجل	Jijel	0871	Labioud Medjadja	ليبوض مجاجة	Chlef
0822	Kadiria	القاديرية	Bouira	0872	Lac des Oiseaux	بحيرة الطيور	El-Tarf
0823	Kaid Belarbi	قايد بلعربي	Sidi-Bel-Abbès	0873	Laghouat		Laghouat
0824	Kais	قايس	Khenechla	0874	Lahlef		Relizane
0825	Kalaa		Relizane	0875	Lahmer		Béchar
0826	Kanoua		Skikda	0876	Lakhdaria	الاخضرية	Bouira
0827	Kaous		Jijel	0877	Lamtar		Sidi-Bel-Abbès
0828	Kasdir	القصدير	Naâma	0878	Larbaâ		Batna
0829	Kef Lakhdar		Médéa	0879	Larbaâ		Tissemsilt
0830	Kef-El-Ahmar		El-Bayadh	0880	Larbaâ		Blida
0831	Keireddine	خير الدين	Mostaganem	0881	Larbaâ Nath-Irathen	الاربعاء ناث ايراثن	Tizi-Ouzou
0832	Kenadsa		Béchar	0882	Larbatache		Boumerdés
0833	Kendira	كنديرة	Béjaïa	0883	Lardjem		Tissemsilt
0834	Kerkera		Skikda	0884	Larhat	لرهاط	Tipaza
0835	Kerzaz		Béchar	0885	Layoune	العيون	Tissemsilt
0836	Khadra		Mostaganem	0886	Lazharia	الأزهارية	Tissemsilt
0837	Khalouia	خلوية	Mascara	0887	Lazrou		Batna
0838	Khams Djouamaa		Médéa	0888	Leflaye		Béjaïa
0839	Khedara		Souk Ahras	0889	Laghata		Boumerdés
0840	Kheïri Ouled Adjoul	خيرى اولاد عجول	Jijel	0890	Lemsane		Batna
0841	Khelil	خليل	Borj Bou- Arréridj	0891	Les Eucalyptus	الكاليتوس	Alger
0842	Khemis EL-Khechna	خميس الخشنة	Boumerdés	0892	Lichana	ليشانة	Biskra
0843	Khemis Miliana	خميس مليانة	Aïn Defla	0893	Lioua		Biskra
0844	Khemissa	خميسة	Souk Ahras	0894	Maacem		Tissemsilt
0845	Khemisti	خميسي	Tipaza	0895	Maadid	معاضيد	M'Sila
0846	Khemisti	خميسي	Tissemsilt	0896	Maafa		Batna
0847	Khenechla		Khenechla	0897	Maala		Bouira
0848	Kheneq Mayoum	خنيق مايون	Skikda	0898	Maamora		Saïda
0849	Khengue		Laghouat	0899	Maamoura		Bouira
0850	Khenguët Sidi Nadji	خنيقة سيدي ناجي	Biskra	0900	Maaouia	معاوية	Sétif

N/O	En Francais	بالعربية	Wilaya	N/O	En Francais	بالعربية	Wilaya
0901	Maarif	معاريف	M'Sila	0951	Meghila	مغيلة	Tiaret
0902	Maâtka		Tizi-Ouzou	0952	Mekhadma		Biskra
0903	Madna		Tiaret	0953	Mekhatria	مخاطرية	Aïn Defla
0904	Maghnia	مغنية	Tlemcen	0954	Mekla		Tizi-Ouzou
0905	Maghraoua		Médéa	0955	Melaab		Tissemsilt
0906	Magrane		El-Oued	0956	Melbou		Béjaïa
0907	Magrra		M'Sila	0957	Mellakou	ملاكو	Tiaret
0908	Mahdia	مهدية	Tiaret	0958	Menaa		Batna
0909	Mahelma		Alger	0959	Menaa		M'Sila
0910	Makdha		Mascara	0960	Menaceur		Tipaza
0911	Makedra		Sidi-Bel-Abbès	0961	Mendes		Relizane
0912	Makman Ben Amer		Naâma	0962	Merad		Tipaza
0913	Makouda		Tizi-Ouzou	0963	Merahna	المرهنة	Souk Ahras
0914	Mamounia	المامونية	Mascara	0964	Merdja Sidi Abed	مرجة سيدي عابد	Relizane
0915	Mansoura		Borj Bou- Arréridj	0965	Meridja	مريجة	Béchar
0916	Mansourah		Ghardaïa	0966	Merine	ميرين	Sidi-Bel-Abbès
0917	Mansourah		Mostaganem	0967	Merouana		Batna
0918	Mansourah		Tlemcen	0968	Mers el-Kébir	مرسى الكبير	Oran
0919	Maoklane		Sétif	0969	Mesdour		Bouira
0920	Maoussa		Mascara	0970	Meskiana	مسكيانة	Oum El-Bouaghi
0921	Marhoum		Sidi-Bel-Abbès	0971	Mesra		Mostaganem
0922	Marsa Ben M'Hidi	مرسى بن مهدي	Tlemcen	0972	Messaad		Djelfa
0923	Marsat El-Hadjadj		Oran	0973	Messaoud Boudjriou	مسعود بوجريو	Constantine
0924	Mascara		Mascara	0974	Messelmoun		Tipaza
0925	Matemore		Mascara	0975	Metarfa		Adrar
0926	Mazagran		Mostaganem	0976	Metlili	متليلي	Ghardaïa
0927	Mazouna		Relizane	0977	Mezaourou		Sidi-Bel-Abbès
0928	M'Chedallah		Bouira	0978	Mezeghana		Médéa
0929	M'Chouneche		Biskra	0979	Mezloug		Sétif
0930	M'Cid	مسيد	Sidi-Bel-Abbès	0980	Mih Ouansa	اميه ونسة	El-Oued
0931	M'Cif	مسيق	M'Sila	0981	Mihoub	ميهوب	Médéa
0932	M'cisna	مسيسنة	Béjaïa	0982	Mila	ميلة	Mila
0933	M'Daourouch		Souk Ahras	0983	Miliana	مليانة	Aïn Defla
0934	M'doukel		Batna	0984	Minar Zarza	مينار زارزة	Mila
0935	Mechraa Houari Boumediene	مشرع هواري بومدين	Béchar	0985	Misserghin	مسرغين	Oran
0936	Mechraa Safa		Tiaret	0986	Mizrana		Tizi-Ouzou
0937	Méchria	مشرية	Naâma	0987	M'Kira	مكيرة	Tizi-Ouzou
0938	Mechroha		Souk Ahras	0988	M'Lili	مليلي	Biskra
0939	Mechtras		Tizi-Ouzou	0989	M'Liliha	مليليحة	Djelfa
0940	Médéa	المدية	Médéa	0990	M'Naguer		Ouargla
0941	Mediouna	مديونة	Relizane	0991	Mocta Douz		Mascara
0942	Medjana		Borj Bou- Arréridj	0992	Moghrar		Naâma
0943	Medjaz Sfa		Guelma	0993	Mohammadia	المحمدية	Mascara
0944	Medjedel		M'Sila	0994	Mohammadia	المحمدية	Alger
0945	Medjez Amar		Guelma	0995	Mohammed Boudiaf	محمد بوضياف	M'Sila
0946	Medrissa	مدريسة	Tiaret	0996	Morsott		Tébessa
0947	Medroussa		Tiaret	0997	Mostafa Ben Brahim	مصطفى بن براهيم	Sidi-Bel-Abbès
0948	Mefatha		Médéa	0998	Mostaganem		Mostaganem
0949	Meftah		Blida	0999	Moudjebara		Djelfa
0950	Megarine	مقارين	Ouargla	1000	Moudjebeur		Médéa

N / O	En Francais	بالعربية	Wilaya	N / O	En Francais	بالعربية	Wilaya
1001	Mougheul		Béchar	1053	Oued Endja		Mila
1002	Moulay Larbi		Saïda	1054	Oued Essalem		Relizane
1003	Moulay Slissen	مولاي سليسن	Sidi-Bel-Abbès	1055	Oued Fodda		Chlef
1004	Moussadek		Chlef	1056	Oued Fragma		Guelma
1005	Mouzaïa	موزاية	Blida	1057	Oued Ghir	واد غير	Béjaïa
1006	M'Rara		El-Oued	1058	Oued Goussine	واد قوسين	Chlef
1007	M'said	أمسيد	Aïn Témouchent	1059	Oued Harbil	واد حربيل	Médéa
1008	M'Sara		Khenechla	1060	Oued Keberit	واد الكبريت	Souk Ahras
1009	M'Sila	مسيلة	M'Sila	1061	Oued Koriche	واد قریش	Alger
1010	Msirda Fouaga	مسيردة لفافة	Tlemcen	1062	Oued Lilli	واد ليلي	Tiaret
1011	M'Tarfa		M'Sila	1063	Oued Mara		Laghouat
1012	M'Toussa		Khenechla	1064	Oued Mazi		Laghouat
1013	Naâma		Naâma	1065	Oued Rhiou	واد الرهيو	Relizane
1014	Naciria	ناصرية	Boumerdés	1066	Oued Sabah		Aïn Témouchent
1015	Nadorah		Tiaret	1067	Oued Sebaa		Sidi-Bel-Abbès
1016	Nadour		Tipaza	1068	Oued Sefioun	واد سفيون	Sidi-Bel-Abbès
1017	Naima	التعيمة	Tiaret	1069	Oued Seguen	واد سيقان	Mila
1018	Nakhla		El-Oued	1070	Oued Sly		Chlef
1019	Nechmaya	النشماية	Guelma	1071	Oued Smar		Alger
1020	Nedroma		Tlemcen	1072	Oued Taga		Batna
1021	Negrine	نقرين	Tébessa	1073	Oued Taourira	واد توريرة	Sidi-Bel-Abbès
1022	Nekmaria	نقمارية	Mostaganem	1074	Oued Taria	واد تاغية	Mascara
1023	Nesmoth		Mascara	1075	Oued Tielat	واد تليات	Oran
1024	Nezla		Ouargla	1076	Oued Zanati		Guelma
1025	N'Gaous		Batna	1077	Oued Zehour	واد الزهور	Skikda
1026	N'Gaoussa		Ouargla	1078	Oued Zitoun	واد الزيتون	El-Tarf
1027	Oggaz		Mascara	1079	Ouenza		Tébessa
1028	Ogla Malha		Tébessa	1080	Ouezra		Médéa
1029	Oran	وهران	Oran	1081	Ouillen	ويلان	Souk Ahras
1030	Ouacif	واسيف	Tizi-Ouzou	1082	Ouldja Boulballout		Skikda
1031	Ouadhia	واضية	Tizi-Ouzou	1083	Ouled Abbes		Chlef
1032	Ouaguenoun		Tizi-Ouzou	1084	Ouled Addi Guebala		M'Sila
1033	Ouamri		Médéa	1085	Ouled Addouane		Sétif
1034	Ouanougha		M'Sila	1086	Ouled Ahmed	اولاد احمد تيمي	Adrar
1035	Ouargla		Ouargla	1087	Ouled Aiche	أولاد ايعيش	Relizane
1036	Ouarizane		Relizane	1088	Ouled Aïssa	أولاد عيسى	Adrar
1037	Oudjana		Jijel	1089	Ouled Aïssa	أولاد عيسى	Boumerdés
1038	Oued Alleug	واد الحلايق	Blida	1090	Ouled Ammar		Batna
1039	Oued Athmania	واد العثمانية	Mila	1091	Ouled Antar		Médéa
1040	Oued Berkeche		Aïn Témouchent	1092	Ouled Aouf		Batna
1041	Oued Chaaba		Batna	1093	Ouled Attia	أولاد عطية	Skikda
1042	Oued Cheham		Guelma	1094	Ouled Ben Abdelkader		Chlef
1043	Oued Chorfa		Aïn Defla	1095	Ouled Bessem		Tissemsilt
1044	Oued Djema		Aïn Defla	1096	Ouled Bouachra		Médéa
1045	Oued Djer		Blida	1097	Ouled Boudjema		Aïn Témouchent
1046	Oued El- Kheir	واد الخير	Mostaganem	1098	Ouled Boughalem		Mostaganem
1047	Oued El Ma		Batna	1099	Ouled Brahim	أولاد ابراهيم	Borj Bou- Arréridj
1048	Oued El-Abtal		Mascara	1100	Ouled Brahim	أولاد ابراهيم	Médéa
1049	Oued El-Alenda		El-Oued	1101	Ouled Brahim	أولاد ابراهيم	Saïda
1050	Oued El-Aneb		Annaba	1102	Ouled Chebel		Alger
1051	Oued El-Barad		Sétif	1103	Ouled Dahmane		Borj Bou- Arréridj
1052	Oued El-Djema		Relizane	1104	Ouled Deide	اولاد دايد	Médéa

N/O	En Francais	بالعربية	Wilaya	N/O	En Francais	بالعربية	Wilaya
1105	Ouled Derradj		M'Sila	1159	Oum Touyour	ام الطيور	El-Oued
1106	Ouled Djellal		Biskra	1160	Oumache		Biskra
1107	Ouled Driss	أولاد ادريس	Souk Ahras	1161	Ourlal		Biskra
1108	Ouled El-Berdi		Bouira	1162	Ourmas		El-Oued
1109	Ouled Fadel		Batna	1163	Ouyoun El Assafir	عيون العصافير	Batna
1110	Ouled Fares		Chlef	1164	Ouzellaguen		Béjaïa
1111	Ouled Fayet	أولاد فاييت	Alger	1165	Rabta		Borj Bou- Arréridj
1112	Ouled Gacem		Oum El-Bouaghi	1166	Ragouba		Souk Ahras
1113	Ouled Hamla		Oum El-Bouaghi	1167	Rahbat		Batna
1114	Ouled Hbaba		Skikda	1168	Rahia	راحية	Oum El-Bouaghi
1115	Ouled Hedadj	أولاد هداچ	Boumerdés	1169	Rahmania	الرحمانية	Alger
1116	Ouled Hellal	أولاد هلال	Médéa	1170	Rahouia	الرحوية	Tiaret
1117	Ouled Khaled		Saïda	1171	Raïs Hamidou	رايس حميدو	Alger
1118	Ouled Khalouf		Mila	1172	Ramdane Djamel		Skikda
1119	Ouled Khoudir	أولاد خضير	Béchar	1173	Ramka		Relizane
1120	Ouled Kihal	أولاد الكيحل	Aïn Témouchent	1174	Raml Souk		El-Tarf
1121	Ouled Lakhdar		Tlemcen	1175	Raouraoua		Bouira
1122	Ouled Maallah		Mostaganem	1176	Ras El Aïoun	راس العيون	Batna
1123	Ouled Maaref		Médéa	1177	Ras El-Agba		Guelma
1124	Ouled Madhi		M'Sila	1178	Ras El-Aïn Amirouche	راس عين اميروش	Mascara
1125	Ouled Mansour		M'Sila	1179	Ras El-Ma		Sidi-Bel-Abbès
1126	Ouled Mimoun	أولاد ميمون	Tlemcen	1180	Ras El-Miaad	راس الميعاد	Biskra
1127	Ouled Moumen		Souk Ahras	1181	Ras-El-Oued		Borj Bou- Arréridj
1128	Ouled Moussa		Boumerdés	1182	Rasfa		Sétif
1129	Ouled Nini	اولاد نيني	Oum El-Bouaghi	1183	Rebaia	الربيعية	Médéa
1130	Ouled Rabah		Jijel	1184	Rechaiga	الرشيقية	Tiaret
1131	Ouled Rached		Bouira	1185	Redjem Demouche		Sidi-Bel-Abbès
1132	Ouled Rahmoune		Constantine	1186	Reggane		Adrar
1133	Ouled Rechache		Khenechla	1187	Reghaïa	الرعغلية	Alger
1134	Ouled Riyah	اولاد رياح	Tlemcen	1188	Reguiba	الرعقية	El-Oued
1135	Ouled Sabor		Sétif	1189	Relizane	غليزان	Relizane
1136	Ouled Said	أولاد سعيد	Adrar	1190	Remchi		Tlemcen
1137	Ouled Sellam		Batna	1191	Remila	رميلة	Khenechla
1138	Ouled Si Slimane	اولاد سي سليمان	Batna	1192	Ridane	الريدان	Bouira
1139	Ouled Sidi Ahmed	أولاد سيدي احمد	Sétif	1193	Robbah		El-Oued
1140	Ouled Sidi Brahim	أولاد سيدي ابراهيم	Borj Bou- Arréridj	1194	Rogassa		El-Bayadh
1141	Ouled Sidi Brahim	أولاد سيدي براهيم	M'Sila	1195	Roknia	الركنية	Guelma
1142	Ouled Sidi Mihoub	أولاد سيدي ميهوب	Relizane	1196	Rouached		Mila
1143	Ouled Slama		Blida	1197	Rouïba	الروبية	Alger
1144	Ouled Slimane	أولاد سليمان	M'Sila	1198	Rouina	روينة	Aïn Defla
1145	Ouled Tebben		Sétif	1199	Rouissat	الرويسات	Ouargla
1146	Ouled Yahia Khedrouche	اولاد يحي خدروش	Jijel	1200	Sabra		Tlemcen
1147	Ouled Yaïch	أولاد يعيش	Blida	1201	Safel El-Ouiden	سافل الويدان	Souk Ahras
1148	Ouled Zouai		Oum El-Bouaghi	1202	Safia	السافية	Laghouat
1149	Oulhaça El-Gheraba	ولهاصة الغرابية	Aïn Témouchent	1203	Safsaf		Mostaganem
1150	Oultem		M'Sila	1204	Safsaf El-Ouesra		Tébessa
1151	Oum Ali		Tébessa	1205	Saïda	سعيدة	Saïda
1152	Oum Drou		Chlef	1206	Salah Bey		Sétif
1153	Oum el -Assel		Tindouf	1207	Salah Bouchaour		Skikda
1154	Oum El-Adhaim		Souk Ahras	1208	Sali		Adrar
1155	Oum El-Bouaghi		Oum El-Bouaghi	1209	Saneg		Médéa
1156	Oum El-Djalil	أم جليل	Médéa	1210	Saoula		Alger
1157	Oum Laadham		Djelfa	1211	Sayada	صيادة	Mostaganem
1158	Oum Toub		Skikda	1212	Sebaa		Adrar

N/O	En Francais	بالعربية	Wilaya	N/O	En Francais	بالعربية	Wilaya
1213	Sebaa Chioukh	سبعة الشيوخ	Tlemcen	1268	Sidi Baizid	سيدي بايزيد	Djelfa
1214	Sebaine	سبعين	Tiaret	1269	Sidi Bakhti	سيدي بختي	Tiaret
1215	Sebdou		Tlemcen	1270	Sidi Belattar	سيدي بلعطار	Mostaganem
1216	Sebkak		Laghouat	1271	Sidi Ben Adda	سيدي بن عدة	Aïn Témouchent
1217	Sebseb		Ghardaïa	1272	Sidi Benyebka	سيدي بن يبغي	Oran
1218	Sebt		Tiaret	1273	Sidi Boubekeur	سيدي بوبكر	Saïda
1219	Sed Rahal		Djelfa	1274	Sidi Boumedienne	سيدي بومدين	Aïn Témouchent
1220	Seddouk		Béjaïa	1275	Sidi Boussaid	سيدي بوسعيد	Mascara
1221	Sedraia	سدراية	Médéa	1276	Sidi Boutouchent	سيدي بوتوشنت	Tissemsilt
1222	Sedrata		Souk Ahras	1277	Sidi Bouzid	سيدي بوزيد	Laghouat
1223	Sefiane	سيفيان	Batna	1278	Sidi Brahim	سيدي براهيم	Sidi-Bel-Abbès
1224	Seggana		Batna	1279	Sidi Chaïb	سيدي شعيب	Sidi-Bel-Abbès
1225	Seghouane		Médéa	1280	Sidi Chami	سيدي شحمي	Oran
1226	Sehalia	سهاللية	Mascara	1281	Sidi Daho des Zairs	سيدي داهو الزاير	Sidi-Bel-Abbès
1227	Sehala Thaoura	سهالة ثاورة	Sidi-Bel-Abbès	1282	Sidi Damed	سيدي دامد	Médéa
1228	Sellaoua Announa		Guelma	1283	Sidi Daoud	سيدي داود	Boumerdés
1229	Selma Benziada	سلمي بن زيادة	Jijel	1284	Sidi Djillali	سيدي الجيلالي	Tlemcen
1230	Selmana		Djelfa	1285	Sidi Embarek	سيدي مبارك	Borj Bou- Arréridj
1231	Semaoun		Béjaïa	1286	Sidi Errabia	سيدي الرابع	Médéa
1232	Sendjas		Chlef	1287	Sidi Fredj	سيدي فرج	Souk Ahras
1233	Seraïdi	سرايدي	Annaba	1288	Sidi Ghiles	سيدي غيلاس	Tipaza
1234	Serdj El-Ghoul		Sétif	1289	Sidi Hadjeres	سيدي هجراس	M'Sila
1235	Serdjerara		Mascara	1290	Sidi Hamadouche	سيدي حمادوش	Sidi-Bel-Abbès
1236	Serghine	سرغين	Tiaret	1291	Sidi Hosni	سيدي حسني	Tiaret
1237	Seriana	سريانة	Batna	1292	Sidi Kada	سيدي قادة	Mascara
1238	Sétif	سطيف	Sétif	1293	Sidi Khaled	سيدي خالد	Sidi-Bel-Abbès
1239	Settara		Jijel	1294	Sidi Khaled	سيدي خالد	Biskra
1240	Sfifef	سفيزاف	Sidi-Bel-Abbès	1295	Sidi Khelifa	سيدي خليفة	Mila
1241	Sfissifa	صفصيفة	Naâma	1296	Sidi Khellil	سيدي خليل	El-Oued
1242	Sharidj	الصهاريج	Bouira	1297	Sidi Khettab	سيدي خطاب	Relizane
1243	Si Mustapha		Boumerdés	1298	Sidi Khouiled	سيدي خويلد	Ouargla
1244	Sidi Abdelaziz	سيدي عبد العزيز	Jijel	1299	Sidi Ladjel	سيدي لعجال	Djelfa
1245	Sidi Abdeldjebar	سيدي عبد الجبار	Mascara	1300	Sidi Lahcene	سيدي لحسن	Sidi-Bel-Abbès
1246	Sidi Abdelghani	سيدي عبد الغاني	Tiaret	1301	Sidi Lakhdar	سيدي لخضر	Aïn Defla
1247	Sidi Abdelli	سيدي العبدلي	Tlemcen	1302	Sidi Lakhdar	سيدي لخضر	Mostaganem
1248	Sidi Abdelmoumen	سيدي عبد المومن	Mascara	1303	Sidi Lantri	سيدي العنتري	Tissemsilt
1249	Sidi Abderrahmane	سيدي عبد الرحمان	Tiaret	1304	Sidi Lazreg	سيدي لزرقي	Relizane
1250	Sidi Abderrahmane	سيدي عبد الرحمان	Chlef	1305	Sidi Maarouf	سيدي معروف	Jijel
1251	Sidi Abed	سيدي عابد	Tissemsilt	1306	Sidi Mahdjoub	سيدي محجوب	Médéa
1252	Sidi Ahmed	سيدي أحمد	Saïda	1307	Sidi Makhlouf	سيدي مخلوف	Laghouat
1253	Sidi Aïch	سيدي عيش	Béjaïa	1308	Sidi Medjahed	سيدي مجاهد	Tlemcen
1254	Sidi Aïssa	سيدي عيسى	M'Sila	1309	Sidi Mérouane	سيدي مروان	Mila
1255	Sidi Akkacha	سيدي عكاشة	Chlef	1310	Sidi Mezghiche	سيدي مزغيش	Skikda
1256	Sidi Ali	سيدي علي	Mostaganem	1311	Sidi M'Hamed	سيدي محمد	M'Sila
1257	Sidi Ali Benyoub	سيدي علي بن أيوب	Sidi-Bel-Abbès	1312	Sidi M'Hamed	سيدي محمد	Alger
1258	Sidi Ali Boussidi	سيدي علي بوسيدي	Sidi-Bel-Abbès	1313	Sidi M'hamed Ben Ali	سيدي محمد	Relizane
1259	Sidi Ali Mellal	سيدي علي ملال	Tiaret	1314	Sidi M'hamed Benaouda	سيدي محمد بن عودة	Relizane
1260	Sidi Amar	سيدي عمار	Tipaza	1315	Sidi Moussa	سيدي موسى	Alger
1261	Sidi Amar	سيدي عمار	Annaba	1316	Sidi Naamane	سيدي نعمان	Médéa
1262	Sidi Amar	سيدي أعمار	Saïda	1317	Sidi Namane	سيدي نعمان	Tizi-Ouzou
1263	Sidi Ameer	سيدي عمر	El-Bayadh	1318	Sidi Okba	سيدي عقبة	Biskra
1264	Sidi Ameer	سيدي عمر	M'Sila	1319	Sidi Ouriache	سيدي اورياش	Aïn Témouchent
1265	Sidi Amrane	سيدي عمران	El-Oued	1320	Sidi Rached	سيدي راشد	Tipaza
1266	Sidi Aoun	سيدي عون	El-Oued	1321	Sidi Saada	سيدي سعادة	Relizane
1267	Sidi Ayad	سيدي عياد	Béjaïa	1322	Sidi Safi	سيدي الصافي	Aïn Témouchent

N/O	En Francais	بالعربية	Wilaya	N/O	En Francais	بالعربية	Wilaya
1323	Sidi Semiane	سيدي سميان	Tipaza	1378	Taghite	تاغيت	Béchar
1324	Sidi Slimane	سيدي سليمان	Tissemsilt	1379	Taghzout		El-Oued
1325	Sidi Slimane	سيدي سليمان	El-Bayadh	1380	Taghzout		Bouira
1326	Sidi Slimane	سيدي سليمان	Ouargla	1381	Taglait	تقلعيت	Borj Bou- Arréridj
1327	Sidi Tifour	سيدي تيفور	El-Bayadh	1382	Tagmoute		Laghouat
1328	Sidi Yacoub	سيدي يعقوب	Sidi-Bel-Abbès	1383	Tagrouna		Laghouat
1329	Sidi Zahar	سيدي زهار	Médéa	1384	Taguedit	تاقديت	Bouira
1330	Sidi Ziane	سيدي زيان	Médéa	1385	Taher	الطاهير	Jijel
1331	Sidi-Bel-Abbès	سيدي	Sidi-Bel-Abbès	1386	Taibet	طيبات	Ouargla
1332	Sig	سيق	Mascara	1387	Takhmaret	تيخمارت	Tiaret
1333	Sigus	سيقوس	Oum El-Bouaghi	1388	Tala Hamza		Béjaïa
1334	Sirat	سيرات	Mostaganem	1389	Tala Ifacene		Sétif
1335	Skikda	سكيكدة	Skikda	1390	Talassa		Chlef
1336	Slim	سليم	M'Sila	1391	Taleb Larbi		El-Oued
1337	Sobha		Chlef	1392	Talkhamt		Batna
1338	Souaffia	سوافلية	Mostaganem	1393	Talmine	طلمين	Adrar
1339	Souagui		Médéa	1394	Tamacine	تماسين	Ouargla
1340	Souahlia	السواحلية	Tlemcen	1395	Tamalaht		Tissemsilt
1341	Souamaa		M'Sila	1396	Tamalous		Skikda
1342	Souamaâ		Tizi-Ouzou	1397	Tamanrasset		Tamanrasset
1343	Souani		Tlemcen	1398	Tamantit	تمنظيط	Adrar
1344	Souarekh		El-Tarf	1399	Tamesguida	تمزقيدة	Médéa
1345	Sougueur		Tiaret	1400	Tamest		Adrar
1346	Souhane		Blida	1401	Tamlouka		Guelma
1347	Souidania	سويدانية	Alger	1402	Tamokra		Béjaïa
1348	Souk Ahras	سوق أهراس	Souk Ahras	1403	Tamridjt	تامريجت	Béjaïa
1349	Souk El Ténine	سوق الاثنتين	Béjaïa	1404	Tamsa		M'Sila
1350	Souk El-Had		Relizane	1405	Tamtert		Béchar
1351	Souk El-Had		Boumerdés	1406	Tamza		Khenechla
1352	Souk El-Khemis	الخميس	Bouira	1407	Tamzourah		Aïn Témouchent
1353	Souk El-Thenine	سوق الاثنتين	Tizi-Ouzou	1408	Taoudmout		Sidi-Bel-Abbès
1354	Souk Naamane		Oum El-Bouaghi	1409	Taougrite	توغريت	Chlef
1355	Souk Oufella		Béjaïa	1410	Taoura		Souk Ahras
1356	Souk Tlata		Tlemcen	1411	Taourga		Boumerdés
1357	Soumaa		Blida	1412	Taourirt Ighil	تاويريرت اغيل	Béjaïa
1358	Sour		Mostaganem	1413	Taouyala	تاوييلة	Laghouat
1359	Sour-El-Ghozlane		Bouira	1414	Taouzient	تاوزينت	Khenechla
1360	Stah Guentis	سطح قنتيس	Tébessa	1415	Tarik Ibn Ziad	طارق بن زياد	Aïn Defla
1361	Stauoueli		Alger	1416	Tarmount		M'Sila
1362	Stidia	ستيدية	Mostaganem	1417	Taskriout	تاسكريوت	Béjaïa
1363	Still	سطيل	El-Oued	1418	Tassadane Haddada		Mila
1364	Stitten	ستيتين	El-Bayadh	1419	Tassameurt		Borj Bou- Arréridj
1365	Tabelbala		Béchar	1420	Taxlent		Batna
1366	Tabia	طابية	Sidi-Bel-Abbès	1421	Taya	الطاية	Sétif
1367	Tablat		Médéa	1422	Tazgait	تازقايت	Mostaganem
1368	Tacheta Zougagha		Aïn Defla	1423	Tazmalt		Béjaïa
1369	Tachouda		Sétif	1424	Tazoult		Batna
1370	Tadjena		Chlef	1425	Tazrout		Tamanrasset
1371	Tadjenanet		Mila	1426	Tebesbest		Ouargla
1372	Tadmaït	تادميت	Tizi-Ouzou	1427	Tébessa		Tébessa
1373	Tadmit	تعصميت	Djelfa	1428	Tefreg		Borj Bou- Arréridj
1374	Tafissour		Sidi-Bel-Abbès	1429	Teghalimet	تغاليمت	Sidi-Bel-Abbès
1375	Tafraoui		Oran	1430	Telagh		Sidi-Bel-Abbès
1376	Tafraout		Médéa	1431	Teleghma		Mila
1377	Tagdempt		Tiaret	1432	Tella		Sétif

N/O	En Francais	بالعربية	Wilaya	N/O	En Francais	بالعربية	Wilaya
1433	Tendla		El-Oued	1488	Tizi Rached	تيزي راشد	Tizi-Ouzou
1434	Ténès		Chlef	1489	Tizi-Ouzou	تيزي وزو	Tizi-Ouzou
1435	Tenie El Abed	ثنية العابد	Batna	1490	T'Kout		Batna
1436	Teniet En-Nasr	ثنية النصر	Borj Bou- Arréridj	1491	Tlatet Eddouar		Médéa
1437	Tenira	تنيرة	Sidi-Bel-Abbès	1492	Tlemcen		Tlemcen
1438	Terga		Aïn Témouchent	1493	Tlidjane	ثليجان	Tébessa
1439	Terny Beni Hdiel	تيرني بني هديل	Tlemcen	1494	Tmekten		Adrar
1440	Terraguelt		Souk Ahras	1495	Tolga		Biskra
1441	Terrai Bainen	ترعي باينان	Mila	1496	Touahria	طواهرية	Mostaganem
1442	Tessala		Sidi-Bel-Abbès	1497	Toudja		Béjaïa
1443	Tessala El-Merdja		Alger	1498	Touggourt		Ouargla
1444	Tessala Lemtaï		Mila	1499	Tousmouline	تسمولين	El-Bayadh
1445	Texenna		Jijel	1500	Tousnina	توسنية	Tiaret
1446	Thenia	ثنية	Boumerdés	1501	Treat	تريعات	Annaba
1447	Theniet El-Had	ثنية الاحد	Tissemsilt	1502	Trifaoui	الطريفواي	El-Oued
1448	Tiaret	تيارت	Tiaret	1503	Tsabit	تسابيت	Adrar
1449	Tibane	تبيان	Béjaïa	1504	Yabous	يابوس	Khenechla
1450	Tiberguent		Mila	1505	Yahia Beni Guecha	يحي بن قشة	Mila
1451	Tiberkanine	تيركانين	Aïn Defla	1506	Yakouren		Tizi-Ouzou
1452	Tichy	تيشي	Béjaïa	1507	Yatafen	ياطفن	Tizi-Ouzou
1453	Tidda	تيدة	Tiaret	1508	Yellel	يلل	Relizane
1454	Tidjelabine	تجلابين	Boumerdés	1509	Youb	يوب	Saïda
1455	Tienet	تيانت	Tlemcen	1510	Youssoufia	اليوسفية	Tissemsilt
1456	Tiffech	تيفاش	Souk Ahras	1511	Zaafrane		Djelfa
1457	Tifra	تيفرة	Béjaïa	1512	Zaarouria	الزعرورية	Souk Ahras
1458	Tighanimine	تيجانمين	Batna	1513	Zaccar		Djelfa
1459	Tighennif	تيجنيف	Mascara	1514	Zahana	زهانة	Mascara
1460	Tigherghar	تيجرغار	Batna	1515	Zalfana		Ghardaïa
1461	Tigzirt	تيجزيرت	Tizi-Ouzou	1516	Zalmata		Mascara
1462	Tilatou	تيلاطو	Batna	1517	Zammoura		Relizane
1463	Tilmouni		Sidi-Bel-Abbès	1518	Zanet El Beida	زانة البيضاء	Batna
1464	Timezrit	تيمزريت	Boumerdés	1519	ZaouiaEl-Abidia	الزاوية العابدية	Ouargla
1465	Timezrit	تيمزريت	Béjaïa	1520	Zaouiet Kounta	زاوية كنتة	Adrar
1466	Timgad		Batna	1521	Zarzour		M'Sila
1467	Timiaouine	تيمياوين	Adrar	1522	Zbarbar		Bouira
1468	Timimoune	تيميمون	Adrar	1523	Zeboudja		Chlef
1469	Timizart	تيميزار	Tizi-Ouzou	1524	Zeddine	زدين	Aïn Defla
1470	Timoudi	تيمودي	Béchar	1525	Zeghaia	زغاية	Mila
1471	Tinabdher	تينبذر	Béjaïa	1526	Zekri		Tizi-Ouzou
1472	Tindouf		Tindouf	1527	Zemmouri		Boumerdés
1473	Tinerkouk		Adrar	1528	Zenata		Tlemcen
1474	Tinzaouten	تنزاواطين	Tamanrasset	1529	Zéralda		Alger
1475	Tiout	تيوت	Naâma	1530	Zerdaza		Skikda
1476	Tipaza	تيبازة	Tipaza	1531	Zeribet El-Oued	زربية الوادي	Biskra
1477	Tircine	تيرسين	Saïda	1532	Zerirer	الزيرير	El-Tarf
1478	Tirmitine	تيرميتين	Tizi-Ouzou	1533	Zerouala		Sidi-Bel-Abbès
1479	Tissemsilt	تيسمسيلت	Tissemsilt	1534	Ziama Mansouriah	زيامة منصورية	Jijel
1480	Tit	تيط	Adrar	1535	Zighoud Youcef	زيغرد يوسف	Constantine
1481	Tixter		Borj Bou- Arréridj	1536	Zitouna	الزيتونة	El-Tarf
1482	Tizi	تيزي	Mascara	1537	Zitouna	زيتونة	Skikda
1483	Tizi Gheniff	تيزي غنيف	Tizi-Ouzou	1538	Zmalet El-Amir Abdelkader	زماله الأمير عبد القادر	Tiaret
1484	Tizi Mahdi	تيزي مهدي	Médéa	1539	Zorg		Oum El-Bouaghi
1485	Tizi N'Bechar	تيزي نيشار	Sétif	1540	Zouabi		Souk Ahras
1486	Tizi N'Berber	تيزي نبربار	Béjaïa	1541	Zoubiria	الزوبيرية	Médéa
1487	Tizi N'Tleta	تيزي نثلاثة	Tizi-Ouzou				


Japon

المساحة	377,944 كم ²
نسبة المياه (%)	0.8
العاصمة وأكبر مدينة	طوكيو (حكم الأمر الواقع)
اللغة الرسمية	لا لغة رسمية
لغات محلية معترف بها	أينو إيتانك، يابانية شرقية، يابانية غربية، ريوكيووان، والعديد من اللهجات اليابانية
لغة الدولة	اللغة اليابانية
المجموعات العرقية	98.5% يابانيون، 0.5% كوريون، 0.4% صينيون، 0.6% مجموعات أخرى
تسمية السكان	ياباني
توقع (2010)	127,380,000 نسمة
إحصاء (2004)	127,333,002 نسمة
الكثافة السكانية	337.1/كم ²
نظام الحكم	إمبراطورية دستورية برلمانية
الإمبراطور	أكهيسو
ولي العهد	ناروهيتو
رئيس الوزراء	شينزو آبه
السلطة التشريعية	البرلمان الدولي
المجلس الأعلى	مجلس المستشارين
المجلس الأدنى	مجلس النواب
يوم التأسيس الوطني	11 فبراير، 660 ق.م.
دستور محلي	29 نوفمبر، 1890
الدستور الحاضر	3 مايو، 1947
العملة	الرمز العالمي ¥ يلفظ (ين) الرمز الياباني المحلي 円 يلفظ (إن) JPY
المنطقة الزمنية	9
المنطقة الزمنية في الصيف (DST)	JST لا يبيع توقيت صيفي
رمز الإنترنت	.jp
رمز الهاتف الدولي	81

اليابان



صورة فضائية لليابان

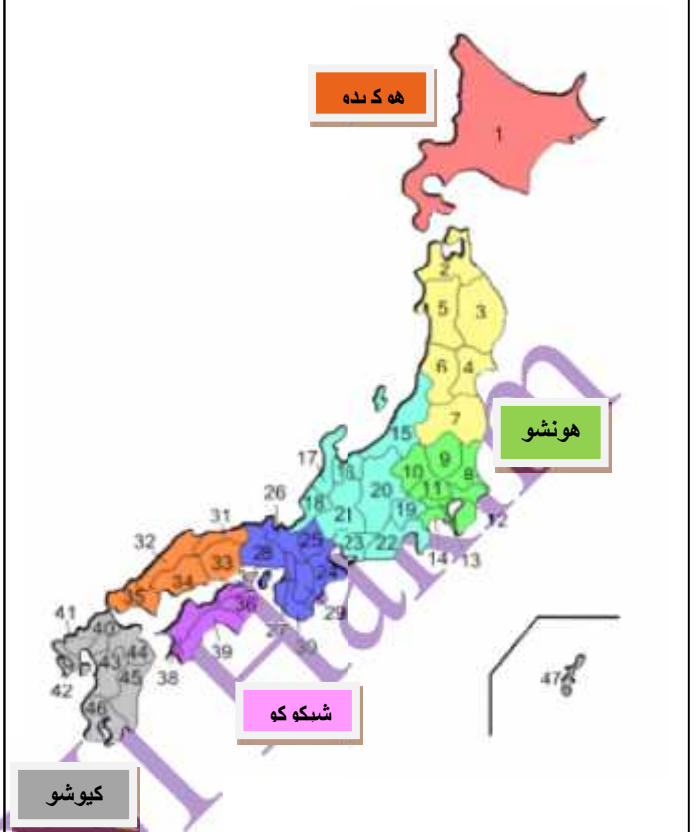


Symbole

Drapeau



(01) هوكايدو (北海道)	(17) إيشيكاوا (石川)	(33) أوكااياما (岡山)
(02) (青森)	(18) (福井)	(34) هيروشيما (広島)
(03) إيواتيه (岩手)	(19) ياماناشي (山梨)	(35) ياماغوتشي (山口)
(04) ميياغي (宮城)	(20) (長野)	(36) توكوشيما (徳島)
(05) أكيتا (秋田)	(21) غيفو (岐阜)	(37) (香川)
(06) ياماغاتا (山形)	(22) شيزوؤوكا (静岡)	(38) إهيميه (愛媛)
(07) فوكوشيما (福島)	(23) آييتشي (愛知)	(39) (高知)
(08) إيباراكي (茨城)	(24) مينه (三重)	(40) (福岡)
(09) توتشيغي (栃木)	(25) شيفغا (滋賀)	(41) (佐賀)
(10) (群馬)	(26) كيوتو (京都)	(42) (長崎)
(11) ساناياما (埼玉)	(27) (大阪)	(43) (熊本)
(12) تشيبيا (千葉)	(28) هيوغو (兵庫)	(44) أونيتا (大分)
(13) طوكيو (東京)	(29) (奈良)	(45) مييازاكي (宮崎)
(14) (神奈川)	(30) واكاياما (和歌山)	(46) كاغوشيما (鹿児島)
(15) نينيفاتا (新潟)	(31) (鳥取)	(47) أوكيناوا (沖縄)
(16) توياما (高山)	(32) شيمانيه (島根)	



اليابان

(باليابانية: 日本 وتطلق: نيبون \ نيهون معناها: مصدر الشمس أو مشرق الشمس، من: 日 أي الشمس، هون أي المبع أو الأصل). بلد في شرق آسيا، يقع بين المحيط الهادئ وبحر اليابان، وشرق شبه الجزيرة الكورية. أطلق الصينيون على البلاد اسم أرض مشرق - منبج - الشمس، وهذا لوقوعها في أقصى شرقي العالم المأهول آنذاك. تتكون اليابان من جزر عديدة (حوالي ثلاثة آلاف جزيرة)، أربع من هذه الجزر تعد الأهم والأكبر على الإطلاق، وهي على التوالي (من الجنوب إلى الشمال): كيوشو (九州)، شيكوكو (四国)، هونشو (本州)، هوكايدو (北海道). بعد اعتماد الدستور في عام 1947 تحول نظام الحكم في اليابان إلى نظام ملكي دستوري يضم إمبراطوراً وريثاً منتخباً. تتألف اليابان من 47 محافظة. ويمكن تقسيم هذه المحافظات على أساس الخلفية الجغرافية والتاريخية إلى ثماني مناطق وهي: هوكايدو و توهوكو و كانتو و تشوبو و كينكي و تشوغوكو و شيكوكو و كيوشو - أوكيناوا. وتنفرد كل منطقة بلهجتها الخاصة وعاداتها وتراثها التقليدي. على سبيل المثال، تختلف منطقة كانتو التي تشمل طوكيو عن منطقة كانساي التي تضم أوساكا اختلافاً كبيراً في كل شيء بدءاً من مذاق الأطعمة وحتى نوع الفنون التمثيلية التقليدية، ويستمتع الناس بتجربة الاختلاف والمقارنة بينهما. يبلغ عدد سكان اليابان 128 مليون نسمة.

تحتل المناطق الجبلية ما يزيد عن 70% من أرض اليابان، وتتركز المدن الكبرى في السهول المتبقية التي تشكل أقل من 30% من المساحة. أما المدن التي يزيد عدد سكانها على مليون نسمة فهي: مدينة سايبو في هوكايدو، مدينة سندا في منطقة توهوكو، مدن كاواساكي وساياما وطوكيو ويوكوهاما في منطقة كانتو، مدينة ناغويا في منطقة تشوبو، مدن أوساكا وكيوتو وكوبي في منطقة كينكي، مدينة هيروشيما في منطقة تشوغوكو ومدينة فوكوكا في منطقة كيوشو. تعد العاصمة طوكيو، بلا شك، المدينة الأهم في اليابان. وتقوم المدن الأخرى بدور المحاور السياسية والاقتصادية والثقافية في مناطقها.

تبلغ مساحة اليابان 378000 كيلومتر مربع، وتعادل سدس مساحة المملكة العربية السعودية، وتلك مساحة مصر، وتزيد مساحتها عن مساحة بريطانيا بمقدار مرة ونصف. تشغل الجبال ثلاثة أرباع المساحة تقريباً، وتغطي ما تبقى منها السهول والوديان. تتكون اليابان من سلسلة طويلة من الجزر، وتصل المسافة بين أقصاها في الشمال والجنوب إلى 3000 كيلومتر. والأربع جزر الرئيسية هي هوكايدو، و هونشو، و شيكوكو، و كيوشو. وتحيط باليابان البحار الغنية بالتيارات الدافئة والباردة مما جعلها غنية بالثروة السمكية.

تقع معظم اليابان في المنطقة المعتدلة الشمالية ويسودها طقس موسمي رطب. هب عليها رياح جنوبية شرقية من المحيط الهادئ أثناء الصيف، ورياح شمالية غربية من قارة أوراسيا في الشتاء. تتميز اليابان بأربعة فصول واضحة المعالم فهي: الربيع والصيف والخريف والشتاء. ولعل أجمل منظرين في اليابان هما منظر تفتح الساكورا - أزهار الكرز - في الربيع، والألوان الزاهية من الأحمر والبرتقالي والأصفر لأوراق الخريف. ويستمتع اليابانيون هذه الملامح التي تبين تغير الفصول ويتابعون آخر تطورها في تقارير جوية مخصصة توضح الحرائط أماكن ذروة انتشارها. وتتميز المنطقتان الواقعان أقصى الشمال وأقصى الجنوب بتباين واسع في المناخ بينهما. ومن الممكن مثلاً في شهر مارس الاختيار بين الاستمتاع بحمام شمسي في الجنوب أو التزلج في الشمال.

غالباً ما تعاني اليابان من الكوارث الطبيعية الخطيرة مثل الأعاصير والانفجارات البركانية والزلازل. وعلى الرغم من أن هذه الكوارث يمكن أن تودي بأرواح الكثيرين، كما حدث في زلزال هانشين. أواجي الكبير في يناير 1995م و زلزال نيفاتا تشوايتشو في أكتوبر 2004م - إلا أن اليابانيين يعملون جاهدين منذ عدة سنوات لتقليل آثارها المدمرة. وتستخدم اليابان أحدث التقنيات لتصميم مبان مقاومة للزلازل ومتابعة مسارات العواصف بمنتهى الدقة تعد اليابان من الناحية الاقتصادية واحدة من أكثر الدول تقدماً في العالم. تتمتع العلامات التجارية اليابانية مثل تويوتا وسوني وفوجي فيلم وياواسونيك بشهرة عالمية. يعد التصنيع إحدى ركائز القوة الاقتصادية اليابانية، ولكن مع ذلك، تمتلك اليابان القليل من الموارد الطبيعية. لذلك فإن أحد الأساليب التي تتبعها الشركات اليابانية تتمثل في استيراد المواد الخام وتحويلها لمنتجات تباغ حلياً أو يتم تصديرها. ويعد علم استخدام الإنسان الآلي أحد أهم السمات الواعدة للنمو الاقتصادي المستقبلي، والذي تتفوق فيه التكنولوجيا اليابانية على باقي دول العالم. يستطيع أسيمو، وهو إنسان آلي شبيه بالبشر قامت شركة هوندا بتطويره، السير على قدمين والتحدث بلغة البشر. وفي المستقبل القريب، ستشترك الروبوتات الآلية بالعمل في عدد من المجالات وقد يصل الأمر إلى درجة أن تعاضد الروبوتات جنباً إلى جنب بحوار الإنسان، كما نشاهد في أفلام الخيال العلمي.



Emblème de la République populaire de Chine



ماو تسي تونغ معنا إنشاء جمهورية الصين الشعبية 1949



سن يات سين، مؤسس الجمهورية الصينية وأول رئيس لها سنة 1912



Drapeau



مجلس الشعب الكبير في بكين، حيث يتعقد المؤتمر الشعبي العام (الوطني) كل سنة



تمثال بوذا العملاق في ليشان، منحوتة عملاقة من عهد سلالة تونغ

La Chine populaire

الصين الشعبية

المساحة	9,640,821 كم ²
نسبة المياه (%)	2.8
عاصمة	بكين
أكبر مدينة	شنغهاي
اللغة الرسمية	مندرينية
تسمية السكان	صينيون
إحصاء (2012)	1,350,665,000 نسمة
الكثافة السكانية	139.6 ن/كم ²
نظام الحكم	جمهورية شيوعية، نظام الحزب الواحد
رئيس الدولة	شي جين بينغ
رئيس الوزراء	لي كه تشيانغ
التأسيس	التاريخ
إعلان جمهورية الصين الشعبية	1 أكتوبر 1949
العملة	يوان CNY
المنطقة الزمنية	8
رمز الإنترنت	.cn
رمز الهاتف الدولي	86

الصين

(بالصينية المبسطة: 中国؛ تشونغوا؛ بالصينية التقليدية: 中國) المعروفة رسمياً باسم جمهورية الصين الشعبية (بالصينية المبسطة: 中华人民共和国؛ تشونغهوا رينغونغيغو؛ بالصينية التقليدية: 中華人民共和國) هي الدولة الأكثر سكاناً في العالم مع أكثر من 1.338 مليار نسمة. تقع في شرق آسيا ويحكمها الحزب الشيوعي الصيني في ظل نظام الحزب الواحد. تتألف الصين من أكثر من 22 مقاطعة وخمس مناطق ذاتية الحكم وأربع بلديات تدار مباشرة (بكين وتيانجين وشنغهاي وتشونغتشينغ والتبتان من مناطق عالية الحكم الذاتي هما هونغ كونغ وماكاو). عاصمة البلاد هي مدينة بكين تمتد البلاد على مساحة 9.6 مليون كيلومتر مربع (3.7 مليون ميل مربع)، حيث تعد جمهورية الصين الشعبية ثالث أو رابع أكبر من المساحة الإجمالية (اعتماداً على تعريف ما هو مدجج في هذا المصوغ)، وثاني أكبرها وفقاً لمساحة البر. يتنوع المشهد الطبيعي في الصين بين غابات وسهوب وصحارى (جوبي وتكلامكان) في الشمال الجاف بالقرب من منغوليا وسيبيريا في روسيا والغابات شبه الاستوائية في الجنوب الرطب قرب فيتنام ولاوس وبورما. التضاريس في الغرب وعرة وعلى علو شاهق حيث تقع جبال الهمالايا وجبال تيان شان وتشكل الحدود الطبيعية للصين مع الهند وآسيا الوسطى. في المقابل فإن الساحل الشرقي من البر الصيني منخفض و ذو ساحل طويل 14,500 كيلومتر يحد من الجنوب الشرقي بحر الصين الجنوبي ومن الشرق بحر الصين الشرقي الذي تقع خارجه تايوان وكوريا واليابان.

الحضارة الصينية القديمة إحدى أقدم الحضارات في العالم، حيث ازدهرت في حوض النهر الأصفر الحصب الذي يتدفق عبر سهل شمال الصين. خلال أكثر من 6,000 عام قام النظام السياسي في الصين على الأنظمة الملكية الوراثية (المعروفة أيضاً باسم السلالات). كان أول هذه السلالات شيا (حوالي 2000 ق.م.) لكن أسرة تشين اللاحقة كانت أول من وحد البلاد في عام 221 ق.م. انتهت آخر السلالات (سلالة تشينغ) في عام 1911 مع تأسيس جمهورية الصين من قبل الكومينتانغ والحزب القومي الصيني. شهد النصف الأول من القرن العشرين سقوط البلاد في فترة من التفكك والحروب الأهلية التي قسمت البلاد إلى معسكرين سياسيين رئيسيين هما الكومينتانغ والشيوعيون. انتهت أعمال العنف الكبرى في عام 1949 عندما حسم الشيوعيون الحرب الأهلية وأسسوا جمهورية الصين الشعبية في بر الصين الرئيسي. نقل حزب الكومينتانغ عاصمة جمهوريته إلى تايبيه في تايوان حيث تقتصر سيادته حالياً على تايوان وكمسو وجزر عدة نائية. منذ ذلك الحين، دخلت جمهورية الصين الشعبية في نزاعات سياسية مع جمهورية الصين حول قضايا السيادة والوضع السياسي لتايوان.

منذ إدخال إصلاحات اقتصادية قائمة على نظام السوق في عام 1978 أصبحت الصين أسرع اقتصادات العالم نمواً حيث أصبحت أكبر دولة مصدرة في العالم وثاني أكبر مستورد للبضائع. بعد الاقتصاد الصيني ثاني أكبر اقتصاد في العالم، من حيث الناتج المحلي الإجمالي الاسمي وتعادل القوة الشرائية. الصين عضو دائم في مجلس الأمن للأمم المتحدة. كما أنها أيضاً عضو في منظمات متعددة الأطراف بما في ذلك منظمة التجارة العالمية والابيك وبريك ومنظمة شانغهاي للتعاون ومجموعة العشرين. تمتلك الصين ترسانة نووية معترف بها وحشيتها هو الأكبر في العالم في الخدمة مع ثاني أكبر ميزانية دفاع. وصفت الصين كقوة عظمى محتملة من جانب عدد من الأكاديميون المحللين العسكريين والمحللين الاقتصاديين والسياسة العامة.



المجمع الإسلامي بكولون.



حقول الأرز في لونغ شينغ



قمة أفيرست



نهر لي في قوانغشي



سور الصين العظيم، شيد في عهد سلالة تشين

البرازيل


جمهورية البرازيل الاتحادية هي أكبر دولة في كل من أمريكا الجنوبية و أمريكا اللاتينية. وثالث أكبر بلد في الأمريكتين وخامس أكبر دولة في العالم، سواء من حيث المساحة الجغرافية أو عدد السكان. وهي أكبر البلدان الناطقة بالبرتغالية في العالم، والوحيدة في الأمريكتين يحدها المحيط الأطلسي من الشرق، للبرازيل خط ساحلي يبلغ طوله 7,491 كم (4,655 ميل) يحدها من الشمال فنزويلا وغيانا وسورينام و إحدى مقاطعات وأقاليم ما وراء البحار الفرنسية جويانا الفرنسية؛ وتحيط بها من جهة الشمال الغربي كولومبيا، وبوليفيا وبيرو غرباً، الأرجنتين وباراغواي من الجهة الجنوبية الغربية، والأوروغواي جنوباً. العديد من مجموعات الجزر جزءا من الأراضي البرازيلية، مثل فرناندو دي نورونجا، روكاس أتول، وسانت بيتر وبول الصخور، وترينداد ومارتيم فاز. وتحدها كل البلدان الأخرى في أمريكا الجنوبية باستثناء الإكوادور وتشيلي وتحتل 47% من قارة أمريكا الجنوبية.

كانت البرازيل مستعمرة للبرتغال بداية منذ هبوط المستكشف بيدرو الفاريس كابرال فيها عام 1500 حتى عام 1815. في عام 1815، رُقيت البرازيل إلى رتبة مملكة عند تشكيل مملكة البرتغال والبرازيل والغرب المتحدة. بقيت البرازيل مستعمرة لبرتغالية حتى 1808 عندما نُقلت عاصمة الإمبراطورية من لشبونة إلى ريو دي جانيرو بعد غزو نابليون لبرتغال. وقد تحقّق الاستقلال في 1822 عندما تم تشكيل الإمبراطورية البرازيلية، وهي دولة موحدة يحكمها نظام ملكي دستوري ونظام برلماني. أصبحت البلاد جمهورية رئاسية في عام 1889، عندما أعلن الانقلاب العسكري الجمهورية في البرازيل، مع وجود مجلسين تشريعيين، والذي يدعى بالكونغرس حاليا، يعود تاريخ التصديق على أول دستور إلى عام 1824 دستور البرازيل الحالي والذي وُضع في عام 1988، يُعرف البرازيل بألها جمهورية فدرالية. ويتكون الاتحاد من اتحاد منطقة العاصمة الاتحادية، واتحاد 26 ولاية، و5,564 بلدية.

الاقتصاد البرازيلي

هو سابع أكبر اقتصاد في العالم من قبل الناتج المحلي الإجمالي الاسمي وتتعادل القوة الشرائية وذلك اعتبارا من عام 2012. البرازيل عضوة في مجموعة بريكس، كانت البرازيل واحدة من أسرع الاقتصادات الكبرى نموا في العالم حتى عام 2010، ولهذا حظيت الإصلاحات الاقتصادية في البلاد على اعتراف دولي جديد ونفوذ. بنك التنمية البرازيلي (BNDES) يلعب دورا هاما للنمو الاقتصادي في البلاد، فإنه يعتمد في الغالب على أموالها الخاصة وتستثمر في الشركات المحلية الكبرى. هدف البنك هو تعزيز النمو الاقتصادي وكذلك الحفاظ على البيئة وحماية السمعات المحلية.

البرازيل هي أحد الأعضاء المؤسسين لمنظمة الأمم المتحدة. ومجموعة العشرين، ومجموعة البلدان الناطقة بالبرتغالية واتحاد لاتيني، ومنظمة الدول الأيبيرية الأمريكية، ومنظمة الدول الأمريكية، ميركوسور واتحاد أمم أمريكا الجنوبية. البرازيل هي واحدة من 17 دولة شديدة التنوع، وموطننا مجموعة متنوعة من الحيوانات البرية، والنباتات الطبيعية، والموارد الطبيعية واسعة في مجموعة متنوعة من الموائل المحمية.



مصب نهر الأمازون



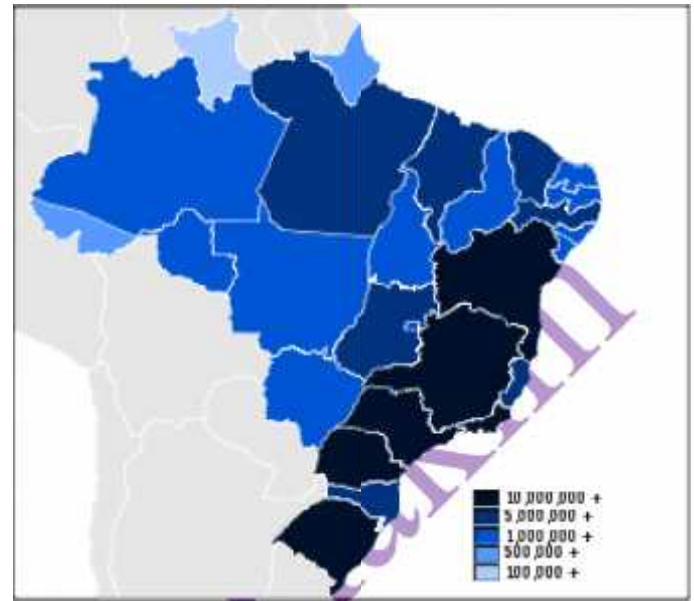
Le sceau du Brésil



Drapeau

Brazil

موقعها	عاصمتها	رمز الولاية	اسم الولاية
الشمال	ريو برانكو	AC	أكري
الشمال	ماسايو	AL	الاغواس
الشمال	ماكابا	AP	أمايا
الشمال	ماناوس	AM	الامزون
شرق	سالفادو	BA	باهيا
شرق	فورتايزا	CE	سيارا
شرق	فيتوريا	ES	إسبيريتو سانتو
شرق	غويانيا	GO	غوياس
شرق	ساو لوز	MA	مارالهاو
غرب	كويابا	MT	ماتو غروسو
غرب	كامبو غراندي	MS	ماتو غروسو دو سول
شرق	بيلو هورونتي	MG	ميناس جيرايس
الشمال	بيليم	PA	بارا
شرق	جواو بيسوا	PB	بارايا
الجنوب	كوريتيبا	PR	بارانا
شرق	ريسيفي	PE	بيرنامبوكو
شرق	تيريسينا	PI	بياوي
شرق	ريو دي جانيرو	RJ	ريو دي جانيرو
شرق	ناتال	RN	ريو غراندي دو نورتي
الجنوب	بورتو أليغري	RS	ريو جراندي دو سول
الشمال	بورتو فاليو	RO	روندونيا
الشمال	بوا فيستا	RR	رورلما
الجنوب	فلورنيانوبوليس	SC	سانتا كاتارينا
شرق	ساو باولو	SP	ولاية ساو باولو
شرق	اراكاجو	SE	سيرجيبى
الشمال	بلمس	TO	توكانتينس
غرب	برازيليا	DF	القطاع الفدرالي البرازيلي



Vue panoramique de Rio de Janeiro, une ville du Brésil célèbre dans le monde entier. Elle a été nommée le 1^{er} janvier 1502 par Gaspar de Lemos (un des commandants de la flotte de Pedro Álvares Cabral).

واشنطن العاصمة	العاصمة
مدينة نيويورك	أكبر مدينة
لا لغة رسمية على المستوى الفيدرالي	اللغة الرسمية
(الإنجليزية (حكم الأمر الواقع)	اللغة الوطنية
أمريكيون	تسمية السكان
جمهورية دستورية رئاسية فدرالية	نظام الحكم
الكونغرس	السلطة التشريعية
مجلس الشيوخ الأمريكي	-المجلس الأعلى
مجلس النواب الأمريكي	-المجلس الأدنى
4 يوليو 1776	-الإعلان
3 سبتمبر 1783	-الاعتراف
21 يونيو 1788	-الدستور الحالي
9,826,675 كم ²	المساحة
6.76	نسبة المياه (%)
320,206,000	-إحصاء 2015
34.2/ كم ²	-الكثافة السكانية
دولار أمريكي (\$) (USD)	العملة
(من -5 إلى -10 ت ع م)	المنطقة الزمنية
(من -4 إلى -10 ت ع م)	-في الصيف (DST)
يمين	جهة السير
us.gov.mil.edu	رمز الإنترنت
1	رمز الهاتف الدولي

الولايات المتحدة الأمريكية

(بالإنجليزية: United States of America يونتايد ستيتس أوف أميركا) هي جمهورية دستورية فيدرالية تضم خمسين ولاية ومنطقة العاصمة الاتحادية. تقع معظم البلاد في وسط أمريكا الشمالية، حيث تقع 48 ولاية وواشنطن العاصمة بين المحيط الهادي والمحيط الأطلسي وتحدها كندا شمالاً والمكسيك جنوباً. تقع ولاية ألاسكا في الشمال الغربي من القارة، وتحدها كندا شرقاً وروسيا غرباً عبر مضيق بيرينغ. أما ولاية هاواي، وهي عبارة عن أرخبيل فتقع في منتصف المحيط الهادئ. كما تضم الدولة العديد من الأراضي والجزر في الكاريبي والمحيط الهادي.

تأتي الولايات المتحدة في المركز الثالث أو الرابع من حيث المساحة (3.79 مليون ميل مربع أو 9.83 مليون كم²، وتحتل المرتبة الثالثة من حيث عدد السكان (307 مليون نسمة). وتميز الولايات المتحدة بأنها واحدة من أكثر دول العالم تنوعاً من حيث العرق والثقافة، وجاء ذلك نتيجة الهجرة الكبيرة إليها من بلدان مختلفة يعتبر الاقتصاد الأمريكي أكبر اقتصاد وطني في العالم، حيث يقدر إجمالي الناتج المحلي لعام 2008 بنحو 14.3 تريليون دولار أمريكي (23 في المائة من مجموع العالمي، استناداً إلى إجمالي الناتج المحلي الاسمي و 21% تقريباً من حيث القوة الشرائية).

استوطنت المنطقة الجغرافية التي تشكل حالياً الولايات المتحدة الأمريكية من قبل البشر لأول مرة في أواخر العصر الجليدي الأخير أو بعده بفترة قصيرة، بعد أن عبرت قبائل تنتمي إلى العنصر الغوي، أو الأصفر، مضيق بيرينغ من شمال آسيا عبر ألاسكا واتجهت جنوباً بحثاً عن أسباب الحياة، وقد شكّل هؤلاء أسلاف الأمريكيين الأصليين. أما الاستعمار الأوروبي الحديث فبدأ أولاً مع الإسبان، ثم انتقل إلى الإنجليز، الذين بدأوا يفكرون باستعمار المناطق التي تشكل اليوم الساحل الشرقي للولايات المتحدة في عهد الملكة إليزابيث الأولى، الذي شغل طيلة النصف الثاني من القرن السادس عشر، وخاصة بعد تدمير الأسطول الإسباني الجبار سنة 1588. تأسست البلاد عن طريق ثلاث عشرة مستعمرة بريطانية على طول ساحل المحيط الأطلسي، كان أولها مستعمرة "فرجينيا" الإنجليزية، التي أطلق عليها مكتشفها، السير والتر رالي هذا الاسم تيمناً بالملكة العذراء إليزابيث. ازدادت وتيرة الاستيطان الإنجليزي على الساحل الشرقي بعد ظهور شركات هدفت إلى تشجيع حركة الاستيطان في أراضي ما وراء البحار، التي لاقت رواجاً من الناس بسبب الأزمات الاقتصادية والبطالة والاضطهاد الديني تأسست مدينة جيمستاون سنة 1607 في أراضي فرجينيا، فكانت أول استيطان إنجليزي ناجح في أراضي الولايات المتحدة المستقبلية. تلى ذلك تأسيس مستعمرات أخرى هي: نيوهامشير، وماساتشوستس، وكونتكت، ورود آيلاند، وميريلاند، وكارولينا الجنوبية، وكارولينا الشمالية، وتينيسي، وديلاوير، وبنسلفانيا. وكان أبناء هذه المستعمرات يشتغلون بالزراعة والتحطيب والتعدين والتجارة وتربية المواشي، وقد تشكل سكانها من خليط إنجليزي وأوروبي بسبب تدفق المهاجرين الأوروبيين الآخرين إليها. أصدرت هذه المستعمرات إعلان الاستقلال في الرابع من يوليو عام 1776، والذي أقر باستقلالهم عن بريطانيا العظمى وتشكيل حكومة اتحادية. هزمت الولايات المتحدة بريطانيا العظمى في الحرب الثورية الأمريكية، وهي أول حرب استعمارية ناجحة تحصل على الاستقلال اعتمدت اتفاقية فيلادلفيا الدستور الأمريكي الحالي في السابع عشر من سبتمبر عام 1787؛ وتم التصديق عليه في العام التالي مما جعل تلك الولايات جزءاً من جمهورية واحدة لها حكومة مركزية قوية. كما تم التصديق على وثيقة الحقوق في عام 1791، وتضمن عشرة تعديلات دستورية لتضمن الكثير من الحقوق المدنية الأساسية والحريات.

في القرن التاسع عشر، حصلت الولايات المتحدة على أراض من فرنسا، وأسبانيا، والمملكة المتحدة، والمكسيك، وروسيا، كما ضمت إليها جمهورية تكساس وهاواي. أدت النزاعات بين منطقة الجنوب الزراعية ومنطقة الشمال الصناعية حول حقوق الولايات والتوسع في تجارة الرقيق إلى نشوب الحرب الأهلية الأمريكية في ستينات القرن التاسع عشر. منع انتصار المنطقة الشمالية حدوث انقسام في البلاد، مما أدى إلى نهاية العبودية القانونية في الولايات المتحدة. أصبح الاقتصاد الوطني أضخم اقتصاد في العالم بحلول عام 1870. وأكدت الحرب الأمريكية الإسبانية والحرب العالمية الأولى على القوة العسكرية للبلاد. وفي عام 1945، خرجت الولايات المتحدة من الحرب العالمية الثانية لتكون أول دولة تمتلك أسلحة نووية، وعضواً دائماً في مجلس الأمن التابع للأمم المتحدة، وعضواً مؤسساً في منظمة حلف شمال الأطلسي. كما أصبحت الولايات المتحدة القوى العظمى الوحيدة في العالم بعد انتهاء الحرب الباردة وتفكك الاتحاد السوفياتي. يبلغ مقدار ما تنفقه الولايات المتحدة على القوات الأمريكية حوالي 50 في المائة من الإنفاق العسكري العالمي، كما تعد قوة اقتصادية وسياسية وثقافية عالمية.



Drapeau



Symbole

Etats-Unis d'Amérique

الولايات المتحدة الأمريكية



صورة الأقمار الصناعية تظهر تضاريس الولايات المتحدة الأمريكية



مسرح برودواي بمدينة نيويورك الذي يستضيف الكثير من العروض الشعبية.



عقاب رخماء، الطائر الوطني للولايات المتحدة منذ عام 1782.



حاملة الطائرات يو إس إس أبراهام لنكولن.

روسيا تُعدُّ روسيا أكبر دولة في العالم من حيث المساحة؛ إذ تبلغ مساحتها 17,075,400 كم²، وهي تقريباً ضعف مساحة كندا ثاني دولة من حيث المساحة. وتستغرق رحلة بالقطار بين موسكو في الغرب وميناء فلاديفستوك في الشرق سبعة أيام تمر خلالها عبر ثمانية من أقاليم التوقيت. تقع روسيا بين خطي عرض 41 درجة و 82 درجة شمالاً، ويحيط طول 19° شرقاً و 169 درجة شرقاً تمثل روسيا جسراً بين قاربي أوروبا وآسيا. إذ يحدها من الشرق بحر بيرنغ وبحر أختوتسك وبحر اليابان، وهذه البحار الثلاثة تنفتح من المحيط الهادئ. ومن الغرب تحدها بيلاروسيا) روسيا البيضاء)، لاتفيا، إستونيا، خليج فنلندا، والنرويج، ويقع إقليم كالينينغراد الروسي بين ليتوانيا وبولندا. بينما يحدها من الشمال بحر بارنتس، بحر كارا، بحر لانتيف، بحر شرق سيبيريا، وبحر تشوكوتكا، وجميع هذه البحار تنفتح من المحيط المتجمد الشمالي. أما من الجنوب فتحدها الصين، منغوليا، كازاخستان، أذربيجان، جورجيا والبحر الأسود. بينما تجاورها من أقصى الجنوب الشرقي كوريا الشمالية.

يمكن تقسيم روسيا إلى أربعة نطاقات على أساس ظروف التربة والنباتات التي تعتمد أساساً على المناخ. وتشكل هذه النطاقات أحزمة واسعة وعريضة عبر روسيا، لا تفصل بينها مناطق انتقالية واضحة والنطاقات هي من الشمال إلى الجنوب: نطاق التندرا، نطاق الغابات، نطاق السهوب، والنطاق شبه الصحراوي والجبلي. يقع نطاق التندرا في أقصى شمالي روسيا، والتندرا عبارة عن سهول خالية من الأشجار، ذات مناخ قصير الصيف وطويل الشتاء، قارس البرودة تتجمد خلاله التربة. وتشكل التربة دائمة التجمد نصف مساحة النطاق وتسمى الجليد الدائم. وفي هذه الأماكن الفاحلة يقل عدد السكان وتتكون الحياة النباتية من شجيرات قصيرة وأشجار قزمة والحزاز، وتعيش فيها حيوانات مثل الرنة والثعلب القطبي واللاموس. يقع إلى الجنوب من التندرا نطاق الغابات. ويُعرف الجزء الشمالي من النطاق باسم التيغا، حيث تكثر الأشجار الصنوبرية مثل: الأرز والصنوبر والتوب واليبسيه، وتربة البذول الفقيرة التي لا تصلح للزراعة. أما الجزء الجنوبي من النطاق، فيتنس بتنوع أشجاره التي تشمل: الصنوبر والجر والبتولا والقيقب والبلوط وأنواعاً أخرى. أما التربة فتصلح للزراعة في بعض المناطق خاصة في تلك الأماكن التي تتمتع بمناخ أكثر اعتدالاً ورطوبة. وتعيش هنا حيوانات متنوعة، مثل الدب البني والرنة والأيل والسنجاب والقطرس والذئب. يقع نطاق السهوب إلى الجنوب من نطاق الغابات ويتكون الجزء الشمالي منه من مرج وسهول تغطيها الغابات، بينما يتكون الجزء الجنوبي من براري شاسعة خالية من الأشجار، وهنا توجد التربة السوداء تشبثونزيم التي تُعدُّ من أجود أنواع التربة في روسيا وأخصبها، ولذلك فإن معظم أراضي السهوب زراعية. أما الحياة الحيوانية فإنها تتكون من: الطيور والسنجاب والظباء والجرابيع. في أقصى جنوب روسيا يقع النطاق شبه الصحراوي والجبلي. ويتسم هذا النطاق بتنوع تربته ومناحه لتباين التضاريس، ويشمل هذا النطاق المنخفضات شبه الصحراوية الجافة حول بحر قزوين، كما يشمل جبال القوقاز ذات المناخ الرطب والغابات الكثيفة الخضراء قسّم الجيولوجيون روسيا إلى خمسة أقاليم تضاريسية، تتباين فيما بينها وتختلف عن التصنيف السابق الذي يعتمد على التربة والنبات. وهذه الأقاليم من الغرب إلى الشرق هي:

السهل الأوروبي: يتكوّن الجزء الأعظم من روسيا الأوروبية وأكثر أجزائها ازدحاماً بالسكان. والسهل الأوروبي أرض منبسطة في معظم أجزائها، تتخللها مرتفعات لا تتجاوز 180م فوق سطح البحر. وعلى الرغم من افتقارها للموارد الطبيعية، فإن الإقليم يحتوي على معظم الصناعات الروسية. وتغطي الغابات معظم أجزاء الإقليم الذي يربح فيه العديد من الحيوانات المختلفة. وتُحَف بالسهل من الجنوب ما بين البحر الأسود وبحر قزوين جبال القوقاز حيث يوجد جبل البروس، أعلى قمة في القارة الأوروبية (5642م فوق سطح البحر).

جبال الأورال: تشكل الحدود التقليدية بين قاربي آسيا وأوروبا ومن ثم بين روسيا الأوروبية وروسيا الآسيوية، وهي في الحقيقة مرتفعات يصل معدل ارتفاعها إلى 610م، وأجزاؤها الوسطى والجنوبية غنية بمعادن مثل الحديد والنحاس، جعلت الجزء الأوسط منه أكثر مناطقها ازدحاماً بالسكان والصناعات المختلفة

سهل سيبيريا الغربية: يُعدُّ من أبرز الأقاليم المنبسطة السطح في العالم، ويغطي أكثر من 2,6 مليون كم² وبارتفاع يقل عن 150م فوق سطح البحر. ويصرف السهل نظام الأوب الذي يصب في المحيط القطبي الشمالي. والتصريف النهري ردي هنا مما أدى إلى كثرة المستنقعات خاصة في أجزائه الشمالية. ويشهد الإقليم تطوراً كبيراً بسبب ثروته من النفط والغاز الطبيعي. ومن أهم مدنه أوسكس ونغوز بيرسك

هضبة سيبيريا الوسطى: وتتحدر نحو المحيط القطبي الشمالي، وترتفع كلما اتجهنا جنوباً ويصل معدل ارتفاعها إلى 610م، وتحتوي سطحها أهار عميقة، وترتفع جبال بيكال وسايان إلى أكثر من 3,350م على طول الطرف الجنوبي للهضبة. وتغطي الغابات الصنوبرية الكثيفة معظم أجزاء الإقليم الذي يسوده مناخ قاري. وتوجد بالإقليم رسوبات معدنية غنية. من أهم مدنه كرازنيبارسك وإركسك.

مرتفعات سيبيريا الشرقية: معظمها تتكون من جبال وهضاب مقفرة، وترتفع الجبال إلى 3,000م مكونة جزءاً من مجموعة السلاسل الجبلية التي تمتد على طول الساحل الشرقي لقارة آسيا وبعض الجزر المتاخمة له. وفي شبه جزيرة كامشاتكا يوجد 25 بركاناً نشطاً يرتفع أعلاها إلى 4,750م. ويمنع المناخ القاسي الذي يسود المنطقة من استغلال الثروات المعدنية التي يتخزنها الإقليم ومن أهم مدنه: فلاديفستوك وخباروفسك.

الأنهار والبحيرات: تؤدي أهار روسيا الكبرى دوراً مهماً في النقل والتجارة، وخاصة بعد شق القنوات العديدة التي تربط بين هذه الأهار. ولكن بعض هذه الأهار يصب في المحيط القطبي الشمالي مما يفقدتها الأهمية خاصة في مجال النقل. وهذه الأهار هي: لينا والأوب وييسي وأمور وكل أهار سيبيريا تتجمد لفترة تمتد لما بين 7 و 9 شهور في السنة. ومن أهار روسيا الأوروبية من الفولغا الذي ينبع من تلال فالداي غربي موسكو ويجري لمسافة 3,531 كم ليصب في بحر قزوين، ويُعدُّ من أطول أهار روسيا بعد نهر لينا (4,400 كم). وهناك أيضاً نهر الدون الذي يصب في البحر الأسود ويرتبط بنهر الفولغا بقناة، ونهر الأورال الذي يصب في بحر قزوين، ونهر ديفنا الشمالي. تتج روسيا أيضاً بالعديد من البحيرات التي يبلغ عددها 200,000 بحيرة، أكبرها بحر قزوين الذي يُعدُّ أكبر مسطح مائي داخلي في العالم. وهو بحر مال يصل عمقه إلى 28م أما بحيرة لادوغا قرب سانت بطرسبرغ. أكبر بحيرات أوروبا. فإن مساحتها تبلغ 17,703 كم². وفي سيبيريا توجد بحيرة بيكال التي تُعدُّ أعمق بحيرة في العالم إذ يبلغ عمقها 1,620م تطل روسيا على العديد من البحار ويوجد فيها الكثير من الموانئ على بحر البلطيق، وبحر بارنتس في الشمال، وموانئ على البحر الأسود في الجنوب، وموانئ أيضاً. في مناطق فلاديفستوك الواقعة على المحيط الهادئ بالقرب من اليابان. هناك 266 نوعاً من الثدييات، و780 نوعاً من الطيور في روسيا. وقد مثلت ما مجموعه 415 نوعاً من الحيوانات في كتاب المعلومات الأحمر للاتحاد الروسي اعتباراً من عام 1997 والحماية الآن.



كما يظهر من الضفة الشرقية منظر لكرملين قازان



الإمبراطور بطرس الأكبر، المؤسس الفعلي للإمبراطورية الروسية. أعلن عن قيام الإمبراطورية الروسية رسمياً في سنة 1721.



محطة الفضاء السوفياتية والروسية مير



دبابات روسية متجهة للقتال على الجبهة

La Russie

روسيا



Armoiries de la Russie




Drapeau



رائد الفضاء السوفيتي يوري غاغارين، أول إنسان يسافر إلى الفضاء



مقر عمل الرئيس الروسي الكرملين



دميتري ميديفيدوف مع فلاديمير بوتين.



Union européenne



العلم
Drapeau



Ancien siège de la BCE à Francfort-sur-le-Main



Passeport belge

الاتحاد الأوروبي

هو جمعية دولية للدول الأوروبية يضم 28 دولة وأحدهم كانت كرواتيا التي انضمت في 1 يوليو 2013، تأسس بناء على اتفاقية معروفة باسم معاهدة ماستريخت الموقعة عام 1992 م، ولكن العديد من أفكاره موجودة منذ خمسينيات القرن الماضي. من أهم مبادئ الاتحاد الأوروبي نقل صلاحيات الدول القومية إلى المؤسسات الدولية الأوروبية. لكن تظل هذه المؤسسات محكومة بمقدار الصلاحيات الممنوحة من كل دولة على حدة لذا لا يمكن اعتبار هذا الاتحاد على أنه اتحاد فدرالي حيث أنه يتفرد بنظام سياسي فريد من نوعه في العالم. للاتحاد الأوروبي نشاطات عديدة، أهمها كونه سوق موحد ذو عملة واحدة هي اليورو الذي تبنت استخدامه 19 دولة من أصل الـ 28 الأعضاء، كما له سياسة زراعية مشتركة وسياسة صيد بحري موحدة.

احتفل في مارس 2007 مرور 50 عام على إنشاء الاتحاد بتوقيع اتفاقية روما

التاريخ والتأسيس

تكررت المحاولات في تاريخ القارة الأوروبية لتوحيد أمم أوروبا، فمنذ الحيار الإمبراطورية الرومانية التي كانت تمتد حول البحر الأبيض المتوسط، مروراً بإمبراطورية شارلمان الفرنجية ثم الإمبراطورية الرومانية المقدسة اللتين وحدتا مساحات شاسعة تحت إدارة فضفاضة لمئات السنين، قبل ظهور الدولة القومية الحديثة. وفيما بعد حدثت محاولات لتوحيد أوروبا لكنها لم تنجح الطابع الشكلي والمحللي، منها محاولة نابليون في القرن التاسع عشر، والأخرى في أربعينيات القرن العشرين على يد هتلر، وهما تجربتان لم تنتجتا من الاستقرار إلا لفترات قصيرة وانتقالية. بوجود مجموعة من اللغات والثقافات الأوروبية المتباينة، اشتملت هذه السيطرات على الإخضاع العسكري للأمم الرافضة، مما أدى إلى غياب الاستقرار وبالتالي كان مصيرها الفشل في النهاية. واحدة من أول أفكار التوحيد السلمي من خلال التعاون والمساواة في العضوية قدمها المفكر السلمي فكتور هوجو عام 1851 دون أن تحظى بفرصة جادة في التطبيق. وبعد كوارث الحرب العالمية الأولى والحرب العالمية الثانية، ازدادت بشدة ضرورات تأسيس ما عرف فيما بعد باسم الإتحاد الأوروبي. مدفوعاً بالرغبة في إعادة بناء أوروبا ومن أجل القضاء على احتمال وقوع حرب شاملة أخرى. أدى هذا الشعور في النهاية إلى تشكيل الجماعة الأوروبية للفحم والصلب عام 1951 على يد كل من ألمانيا الغربية، فرنسا، إيطاليا ودول بينيلوكس (benelux) بهولندا وبلجيكا ولوكسمبورغ. (أول وحدة جبرية عرفت بالأصل باسم المؤسسة الاقتصادية الأوروبية (European Economic Community)، وتسمى في المملكة المتحدة بشكل غير رسمي بـ "السوق المشتركة"، تأسست في اتفاقية روما للعام 1957 وطلبت في 1 يناير كانون ثاني 1958. هذا التغيير اللاحق للمؤسسة الأوروبية يشكل العماد الأول للاتحاد الأوروبي. تطور الإتحاد الأوروبي من حسم تبادل تجاري إلى شراكة اقتصادية وسياسية.

علم الاتحاد الأوروبي

علم الاتحاد الأوروبي ليس فقط شعار للاتحاد الأوروبي وإنما هو أيضاً شعار الوحدة والهوية الأوروبية في اتجاه أوسع. دائرة النجوم الذهبية تمثل تماسك وتناغم الأوروبيين. عدد النجوم لا تمت بصلة لعدد الدول الأعضاء. فهناك اثنا عشر نجمة بسبب أن الرقم اثنا عشرة هو تقليدياً رمز الإتقان والكمال والوحدة. لذى لم يتغير العلم بعد توسيعات الاتحاد الأوروبي

الجغرافيا

يمتد الاتحاد الأوروبي على مساحة 3975000 كم². أعلى قمة في الاتحاد هي جبل مونت بلانك (4808 م) والذي يقع بين فرنسا وإيطاليا. أكبر بحيرة هي بحيرة فينزين في السويد وتبلغ مساحتها 5650 كم². أطول نهر هو الدانوب الذي ينبع من الغابة السوداء في ألمانيا ويحظى الاتحاد بمسافة قدرها 1627 كم.

تاريخ العلم

يعود تاريخ العلم إلى عام 1955. في ذلك الوقت ظهر الاتحاد الأوروبي في شكل جمعية الفحم والفولاذ الأوروبية التي كان في عضويتها ستة أعضاء فقط. ولكن كان هناك هيئة منفصلة مع عدد أعضاء أكبر (ثم إنشاءها قبل عدة سنوات وكانت مشغولة بوضع حقوق الإنسان وتعزيز الثقافة الأوروبية. العلم الأوروبي كان مهنياً بتني رمز خاص به. وبعد نقاشات طويلة، تم تبني التصميم الحالي (دائرة الإثني عشر نجمة ذهبياً والخلفية الزرقاء). في العديد من الثقافات، يرمز الرقم إثني عشر للكمال. كما أنه طبعاً عدد أشهر السنة والعدد الظاهر على وجه الساعة. وتم اختيار الدائرة من بين باقي الأشكال كرمز للوحدة. لذا كانت ولادة علم الاتحاد الأوروبي تمثل فكرة الوحدة بين الأوروبيين. ثم بعد ذلك ضجع الاتحاد الأوروبي باقي المؤسسات الأوروبية لتبني ذات العلم وفي العام 1983 تبني البرلمان الأوروبي العلم. وفي العام 1985 تم أخيراً تبني العلم من قبل كافة الرؤساء والحكومات كشعار رسمي للاتحاد الأوروبي. جميع المؤسسات الأوروبية تستعمل هذا العلم منذ بداية العام 1986. العلم الأوروبي هو الرمز الوحيد للمفوضية الأوروبية (الذراع التنفيذي للاتحاد الأوروبي). باقي مؤسسات وهيئات الاتحاد الأوروبي تستعمل رمزها الخاص بالإضافة إلى العلم الأوروبي.

العضوية

لم يضع الإتحاد الأوروبي بديلاً لأية شروط إضافية لانضمام الدول المرشحة للعضوية ما عدا الشروط العامة التي تم تبنيها في الاتفاقيات المؤسسة للإتحاد. لكن الفرق الشاسع في المستوى الاقتصادي والسياسي بين دول أوروبا الوسطى والشرقية ودول الإتحاد دفع مجلس الإتحاد الأوروبي في عام 1993 ليضع ما يعرف شروط كوبن هاغن:

شروط سياسية: على الدولة المرشحة للعضوية أن تتمتع بمؤسسات مستقلة تضمن الديمقراطية وعلى دولة القانون وأن تحترم حقوق الإنسان وحقوق الأقليات.

شروط اقتصادية: وجود نظام اقتصادي فعال يعتمد على اقتصاد السوق وقادر على التعامل مع المنافسة الموجودة ضمن الإتحاد.

شروط تشريعية: على الدولة المرشحة للعضوية أن تقوم بتعديل تشريعاتها وقوانينها بما يتناسب مع التشريعات والقوانين الأوروبية التي تم وضعها وتبنيها منذ تأسيس الإتحاد

يصنف الإتحاد الأوروبي الدول الأوروبية إلى ثلاث تصنيفات:

- دول أعضاء.
- دول مرشحة.
- دول أوروبية لا تسعى للانضمام.

Union européenne

الدول المؤسسة	اللغات الرسمية	نورو	النظام السياسي	السنة
ألمانيا	الألمانية	نورو	جمهورية فيدرالي	1957
إيطاليا	الإيطالية	نورو	جمهورية	1957
بلجيكا	الألمانية، الفرنسية، الهولندية	نورو	ملكي دستوري	1957
فرنسا	الفرنسية	نورو	جمهورية	1957
لوكسمبورغ	الفرنسية، الألمانية	نورو	ملكي دستوري	1957
هولندا	الهولندية	نورو	ملكي دستوري	1957
الدنمارك	الدنماركية	كرونه دنماركية	ملكي دستوري	1973
المملكة المتحدة	الإنكليزية	جنيه إسترليني	ملكي دستوري	1973
جمهورية أيرلندا	الإنكليزية، الأيرلندية	نورو	جمهورية	1973
اليونان	اليونانية	نورو	جمهورية	1981
إسبانيا	الإسبانية	نورو	ملكي دستوري	1986
البرتغال	البرتغالية	نورو	جمهورية	1986
السويد	السويدية	كرونه	ملكي دستوري	1995
النمسا	الألمانية	نورو	جمهورية فيدرالي	1995
فنلندا	الفنلندية، السويدية	نورو	جمهورية	1995
إستونيا	الإستونية	نورو	جمهورية	2004
بولندا	البولندية	زلوتي	جمهورية	2004
التشيك	التشيكية	كرونه تشيكية	جمهورية	2004
سلوفاكيا	السلوفاكية	نورو	جمهورية	2004
سلوفينيا	السلوفينية	نورو	جمهورية	2004
قبرص	اليونانية، التركية	نورو	جمهورية	2004
لاتفيا	اللاتفية	نورو	جمهورية	2004
ليتوانيا	الليتوانية	نورو	جمهورية	2004
مالطا	المالطية، الإنكليزية	نورو	جمهورية	2004
المجر	المجرية	فورنت مجري	جمهورية	2004
بلغاريا	البلغارية	ليف بلغاري	جمهورية	2007
رومانيا	الرومانية	ليو روماني	جمهورية	2007
كرواتيا	الكرواتية	كونا كرواتية	جمهورية	2013

Histoire
CECA (1951)



La CECA : l'« Europe des six ».



Communauté économique européenne (1957-1993)

النظام السياسي	النموذج	العملة	الدولة
جمهورية	تيرانا	ليك الباني	ألبانيا
جمهورية	ريكيافيك	كرونه أيسلندية	أيسلندا
جمهورية	بودغوريتسا	يورو	الجبل الأسود
جمهورية	بلغراد	دينار صربي	صربيا
جمهورية	سكوبيه	دينار مقدوني	جمهورية مقدونيا
جمهورية	أنقرة	ليرة تركية	تركيا



Hémicycle du bâtiment Louise-Weiss du Parlement européen à Strasbourg, lors d'une séance plénière en 2014.

السياسي	الدولة	العملة	النموذج
ولاية برلمانية مشتركة	أندورا لا فيلا	يورو	أندورا
جمهورية	بريفان	درام	أرمينيا
جمهورية	باكو	مانات أذربيجاني	أذربيجان
جمهورية	مينسك	روبل بيلاروسي	بيلاروسيا
جمهورية	سرايفو	مارك بوسني	البوسنة والهرسك
أميري	فادوز	فرنك سويسري	ليختنشتاين
جمهورية	كيشيناو	ليو مولدوفي	مولدافيا
أميري	موناكو	يورو	موناكو
ملكي	أوسلو	كرونه نرويجية	النرويج
جمهورية فيدرالي	موسكو	روبل	روسيا
جمهورية	سان مارينو	يورو	سان مارينو
جمهورية فيدرالي ولكن يسمى الكونفدرالية السويسرية	برن	فرنك سويسري	سويسرا
جمهورية	كييف	هريفنا أوكرانية	أوكرانيا
بلوي كاثوليكي	الفاتيكان	يورو	الفاتيكان
جمهورية	تيليسي	لاري جورجي	جورجيا



Billets de 5 à 500 euros de la première série lors de leurs introductions



منظر عام للقدس من أعلى جبل الزيتون، يظهر فيه البلدة القديمة التي تحوي المسجد الأقصى ومسكن القيامة ومعالم دينية أخرى.



تقسيم فلسطين 1947.



الجامع الأبيض ، أحد أهم المعالم الأثرية في فلسطين.



قبة الصخرة في القدس، عرج منها النبي محمد إلى السماء.



فلسطين

(بالعربية: فلسطين أو فلسطين حسب السياق، باليونانية: Παλαιستίνη) هي أرض تشغل الجزء الجنوبي من الساحل الشرقي للبحر المتوسط حتى غور الأردن مشكلة الجزء الجنوبي الغربي من بلاد الشام. تقع في قلب الشرق الأوسط وتصل بين غربي آسيا وشمالي أفريقيا بوقوعها وشبه جزيرة سيناء عند نقطة التقاء القارتين. وهي تقاطع طرق للأديان والثقافات والتجارة والسياسة، ولذلك لكثير من مدالها أهمية تاريخية أو دينية، وعلى رأسها القدس. تقوم عليها اليوم عدة كيانات سياسية متراكبة هي دولة إسرائيل (التي أقيمت في حرب 1948 بعد هجر مئات الآف الفلسطينيين من وطنهم) والتي تسيطر أيضاً عسكرياً على الضفة الغربية بالإضافة إلى سيطرة مدنية لسلطة حكم ذاتي فلسطيني في مدن الضفة الغربية بالإضافة إلى قطاع غزة حتى انسحاب إسرائيل من قطاع غزة عام 2005 ومن بعدة انقسام السلطة السياسية في مناطق الحكم الذاتي عام 2007 أدى إلى نشوء سلطة في قطاع غزة وأخرى في مدن الضفة. يُقدر عدد السكان ضمن هذه الحدود بـ 11,900,000 نسمة تقريباً، حيث أن جزءاً كبيراً من سكان فلسطين التاريخية اليوم هم من الناطقين بالعربية (المسلمون والمسيحيون)، أما الجزء الآخر من سكانها فهم من الناطقين بالعبرية وأتباع الديانة اليهودية المهاجرين وأبناء شعوب أخرى، وتبلغ نسبتهم اليوم 49% بينما يشكل العرب 46%.



جنيه فلسطيني. يُستخدم في فلسطين التاريخية بعد حرب 1948 الدينار الأردني والدولار الأمريكي بالإضافة إلى الشيكال كونه عملة إسرائيل.

Palestine (en latin : *Palaestina*, dérivé du grec ancien Παλαιστίνη / *Palaistina* ; en arabe : فلسطين / *Falastin* et en hébreu : פלשתינה / *Palaestina*) est un nom attesté depuis Hérodote pour désigner la région du Proche-Orient située entre la mer Méditerranée et le désert à l'est du Jourdain et au nord du Sinâi.

La zone n'est pas clairement définie. Elle est centrée sur les régions de la Galilée, de la Samarie et de la Judée. Ses limites sont au nord la Phénicie et le mont Liban et au sud la Philistie et l'Idumée. À l'époque des croisades, le Péree au nord-est de la mer Morte, la Batanée et la Décapole au-delà du Jourdain y étaient attachés. La région de Palestine correspond aux territoires aujourd'hui situés à l'ouest du Jourdain et inclut l'État d'Israël, les Territoires palestiniens et une partie du Royaume de Jordanie, le Liban du Sud et le plateau du Golan. Dans les traditions juive et chrétienne, la Palestine est la région originaire du peuple juif, où vécurent Jésus-Christ et les premiers chrétiens. Dans ce contexte, elle est la Terre promise des juifs et la Terre sainte des chrétiens.

Histoire de l'utilisation du terme « Palestine »

Dans la langue française, le terme « Palestine » est utilisé depuis plusieurs siècles pour désigner le territoire situé géographiquement entre la mer Méditerranée et le fleuve Jourdain.

Voici comment l'*Histoire naturelle* de Plin l'Ancien traite de la Palestine et de la Judée :

« (XIII.) Puis commencent l'Idumée et la Palestine à la sortie du lac Sirbon, qui a, d'après quelques-uns, 150 000 pas de tour. Hérodote (3, 5) l'a mis au pied du mont Casius ; maintenant c'est un marais de médiocre étendue. Villes : Rhinocolure, dans les terres ; Rhapsée ; Gaza, et dans les terres Anthédon ; le mont Argaris ; sur la côte, la Samarie ; la ville d'Ascalon, libre ; Azotus, les deux Jamnia, dont l'une est dans les terres ; Joppé, des Phéniciens, plus ancienne que le déluge, d'après la tradition ; elle est placée sur un coteau, et a devant elle un rocher où l'on montre les restes des chaînes d'Andromède. On y adore Céto, monstre fabuleux ; au-delà, Apollonie, la tour de Straton, autrement Césarée, fondée par le roi Hérodote, maintenant appelée Prima Flavia, d'une colonie qui y a été établie par l'empereur Vespasien ; la limite de la Palestine, à 189 000 pas de la frontière d'Arabie ; puis commence la Phénicie. Dans l'intérieur de la Samarie, les villes de Néapolis, qui se nommait auparavant Mamortha, de Sébaste sur une montagne, et de Gamala sur une montagne plus haute. »

« XV. (XIV.) Au-delà de l'Idumée et de la Samarie s'étend la Judée dans un grand espace. La partie qui tient à la Syrie s'appelle Galilée ; celle qui est voisine de l'Arabie et de l'Égypte s'appelle Péree, parsemée d'après montages, et séparée par le Jourdain du reste de la Judée. La Judée même est divisée en dix toparchies, dans l'ordre suivant : celle de Jéricho, plantée de palmiers, arrosée de sources ; celle d'Emmaïm, celle de Lydda, celle de Joppé, celle d'Acrabatène, celle de Gophna, celle de Thamma, celle de Bethleptephe, celle d'Orine, où fut Jérusalem, la plus célèbre des villes non de la Judée seulement, mais de l'Orient ; celle d'Herodium, avec une ville illustre du même nom. »

Le terme « Palestine » dont l'étymologie remonte au mot « Philistins » et qui désigne la région de la Judée, provient des Romains qui renommèrent ce territoire de *Provincia Judea* en *Syria Palaestina* en 135 après J.-C., après la révolte de Bar Kokhba vaincu par l'empereur Hadrien, afin d'annihiler toute trace de vie juive au sein de cette partie du monde.

عقب الحرب العالمية الأولى وتبعاً من سقوط الدولة العثمانية التي كانت تسيطر على فلسطين ومعاهدة سيفرومؤتمر سان ريمو واتفاقية سايكس بيكو، رُمت حدود الإنتداب البريطاني على فلسطين، فكانت الحدود تمتد بشكل طولي من الشمال إلى الجنوب على نحو أربع درجات عرض، حيث تمتد بين دائرتي عرض 29,30 و 33,15 شمالاً وبين خطي الطول 34,15 و 35,40 شرقاً، بمساحة 26,990 كم²، بما في ذلك بحيرة طبريا ونصف البحر الميت. يحدّها من الغرب البحر المتوسط بساحل طوله 224 كم، ومن الشرق سوريا والأردن، ومن الشمال لبنان، ومن الجنوب مصروخليلج العقبية. وفلسطين مستطيلة الشكل طولها من الشمال إلى الجنوب 430 كم، أما عرضها ففي الشمال يراوح بين 51 - 70 كم، وفي الوسط 72 - 95 كم عند القدس، أما في الجنوب فإن العرض يتسع ليصل إلى 117 كم عند رفح وحنان يونس حتى البحر الميت. وتمتلك المنطقة أرضاً متنوعاً جداً، وتقسّم جغرافياً إلى أربع مناطق، وهي من الغرب إلى الشرق السهل الساحلي، والتلال، والجبال (جبال الجليل وجبال نابلس وجبال القدس وجبال الجليل) والأغوار (غور الأردن). في أقصى الجنوب هناك صحراء النقب. بين جبال نابلس وجبال الجليل يقع مرج بن عامر ويقطع جبل الكرمل، الذي يمتد من جبال نابلس شمالاً غرباً، السهل الساحلي. تتراوح الارتفاعات من 417 متراً تحت مستوى البحر في البحر الميت (وهي أخفض نقطة على سطح اليابسة في العالم) إلى 1204 متراً فوق مستوى البحر في قمة جبل الجرمق (جبل ميرون كما يسمى في إسرائيل). من ناحية سياسية، تعتبر فلسطين من أكثر مناطق العالم توتراً أمنياً جزءاً ما تعتبره كثير من منظمات حقوق الإنسان الدولية انتهاكات إسرائيلية بحق المدنيين الفلسطينيين إلى جانب العمليات الاستيطانية التي تزيد من تأزم الوضع إضافة إلى المعاملة العنصرية كجدار الفصل الإسرائيلي الذي أقامته في الضفة الغربية والذي اعتبره الكثيرون عنصرياً، كل هذه الأمور تسببت في خلق مناخ أمي سيء. منذ تأسيس السلطة الوطنية الفلسطينية عام 1993، فإن اسم فلسطين قد يستخدم دولياً ضمن بعض السياقات للإشارة أحياناً إلى الأراضي الواقعة تحت حكم السلطة الفلسطينية. أما لقب فلسطيني فيشير اليوم، وخاصة منذ 1948، إلى السكان العرب في جميع أنحاء المنطقة (بينما يفضل السكان اليهود عدم استخدام هذا اللقب إشارة إلى أنفسهم).

التسمية والحدود

من التوثيق التي تعارف عليها لاستخدام اسم "فلسطين" إشارة إلى المنطقة الجغرافية جنوبي بلاد الشام ما كتبه المؤرخ الإغريقي هيرودوت في مؤلفاته في القرن الخامس قبل الميلاد، إذ أشار إلى منطقتي بلاد الشاموبلاد الرافدين باسم "سوريا" وإلى جنوبها بـ "فلسطين" (Παλαιστίνη) و "فلسطين السورية". وعلى ما يبدو استعار هيرودوت هذا الاسم من اسم "بلشت" الذي أشار إلى الساحل الجنوبي ما بين يافا و وادي العريش حيث وقعت المدن الفلستية. وكان الفلستيون من شعوب البحر ومن أبرز الشعوب التي عاشت في منطقة فلسطين من القرن 12 ق.م. ولمدة 500 عام على الأقل.

وعم استخدام اسم فلسطين كاسم منطقة ذات حدود سياسية معينة في القرن الثاني للميلاد عندما ألغت سلطات الإمبراطورية الرومانية "ولاية يهوذا" (Provincia Iudaea) إثر التمرد اليهودي عليهم عام 132 للميلاد وأقامت ولاية فلسطين السورية (Provincia Syria Palaestina) محلها. أصبحت فلسطين تسمى "جند فلسطين" في بداية عهد الخلافة الإسلامية، وكانت تتداخل حدودها مع "جند الأردن".

من الناحية الطبوغرافية و نباتية يمكن استخدام معايير مختلفة لتحديد منطقة فلسطين، ولكنه يمكن بشكل عام وصفها كالمنطقة الممتدة من البحر المتوسط غرباً إلى رأس خليج العقبة جنوباً، ومن البحر الأبيض المتوسط غرباً إلى الضواحي الغربية للبادية السورية في الأردن شرقاً. ويمكن أيضاً اعتبار صحراء النقب جزءاً طبيعياً من شبه جزيرة سيناء وعدم شموله بمنطقة فلسطين جغرافياً.

حدود فلسطين التاريخية ("من النهر إلى البحر") هي البحر الأبيض المتوسط غرباً، "خط رفح العقبة" الذي يفصلها عن سيناء من الجنوب الغربي، رأس خليج العقبة جنوباً، وادي عربة، البحر الميت و البحر الأردن شرقاً، ومنحدر هضبة الجولان قرب شواطئ بحيرة طبريا الشرقية ومسار البحر الأردن الشمالي في الشمال الشرقي. ويحد فلسطين شمالاً لبنان في خط متعرج يبتدي غرباً برأس الناقورة على البحر الأبيض المتوسط، ثم يتجه شرقاً إلى قرية يارون، فينعطف شمالاً حتى المكان حيث وقعت في الماضي قريتي المالكية و قُدس وحيث تقع بلدة المطلة ثم شرقاً إلى تل القاضي غرباً إلى نقطة قرب منبع بانياس. ويشكل مسار الحدود الشمالي الشرقي صورة إصبع حيث أطلق على هذه المنطقة اسم "إصبع الجليل".

والحدود المشار إليها اليوم كحدود فلسطين التاريخية هي نتيجة سلسلة من المفاوضات والاتفاقيات بين الإمبراطوريات التي سيطرت على الشرق الأوسط في مطلع القرن الـ 20 والتي أدت كذلك إلى تصميم الحدود السياسية في عموم الشرق الأوسط. بين 1917 و 1948 أشار اسم فلسطين إلى منطقة الانتداب البريطاني على فلسطين وكان يتكون من عدة وحدات إدارية.

التاريخ

تقع فلسطين في موقع استراتيجي بين مصروسوريا والأردن، وهي أرض الرسالات ومهد الحضارات الإنسانية، حيث مرت على أقدم مدينة فيها وهي أريحا، إحدى وعشرون حضارة منذ الألف الثامن قبل الميلاد. وهي مهد الديانتين اليهودية والمسيحية، ولهذا الأرض تاريخ طويل وجذور بالثقافة والدين والتجارة والسياسة. وفي فلسطين تتكلم الشواهد التاريخية عن تاريخ هذه الأرض الطويل والمتشابك منذ ما قبل التاريخ. أقدم شعب معروف استوطن هذه الأرض هم الكنعانيون. وقد تمت السيطرة على المنطقة من قبل العديد من الشعوب المختلفة، بما في ذلك قدماء المصريين والفلستيين وبني إسرائيل، والآشوريين والبابليين والفرس والإغريق والرومان والبيزنطيين، والخلافة العربية، والصليبيون، والأيوبيون، والمماليك والعثمانيون، والبريطانيون وأخيراً إسرائيل بعد النكبة عام 1948.

وجدت آثار الوجود البشري في منطقة جنوبي بحيرة طبريا، وهي ترقى إلى نحو 600 ألف سنة قبل الميلاد، وفي العصر الحجري الحديث (10000 ق.م. - 5000 ق.م.) أنشأت المجتمعات الزراعية الثابتة، ومن العصر النحاسي (5000 ق.م. - 3000 ق.م.) وجدت أدوات نحاسية وحجرية في جوار أريحا و بئر السبع والبحر الميت،

Ce nom renvoie à celui d'un peuple dont la Bible place la capitale à Gaza ayant dominé la région jusqu'à la conquête assyrienne de Teglath-Phalasar III, les Philistins. Par la même occasion, Jérusalem est rebaptisée *Aelia capitolina*. L'usage géographique du terme désignait des territoires à l'Ouest et à l'Est du Jourdain. Les Romains désignèrent la région sous le nom de *Palaestina prima* au sud et de *Palaestina secunda* au nord. Durant l'époque des Croisades, elle fut appelée « Terre sainte » par les croisés. Les Empires mamelouk et ottoman n'utilisèrent pas le nom « Palestine » sous aucune forme, mais après la Première Guerre mondiale, les Puissances principales alliées ont appliqué le nom au territoire du Foyer national juif (San Remo, 1920) sous Mandat britannique. Le nom « Palestine » perdue même s'il a pris un sens politique et a perdu une partie de sa neutralité, spécifiquement après la création de l'État d'Israël en 1948. Notamment, certains Israéliens et/ou juifs perçoivent dans l'utilisation du terme « Palestine » un déni de l'existence effective de l'État d'Israël sur une partie de ce territoire, ou de sa légitimité sur cette même terre. Et le fait de désigner par « Palestine » un éventuel futur État arabe sur les territoires palestiniens occupés accroît cette confusion. Toutefois, la partie arabe continue d'appeler Palestine soit la région dans son intégralité, soit seulement la bande de Gaza et la Cisjordanie, tandis que le terme « Palestiniens » est adopté pour désigner les descendants des habitants de Palestine avant le début du conflit israélo-arabe, y compris souvent les habitants arabes de citoyenneté israélienne et les juifs qui descendent des familles qui habitaient en Palestine bien avant les immigrations juives du XX^e siècle.

En archéologie, on emploie le mot « Palestine » pour désigner l'ensemble de la région, indépendamment de l'époque que l'on considère (néolithique, âges du bronze, âges du fer). On emploie, avec le même sens, le mot « Palestiniens » pour désigner l'ensemble des populations de la région. On parle donc, en archéologie, de Syrie et de Palestine, de Syriens et de Palestiniens.

L'historien Felix Abel, père dominicain à l'École biblique de Jérusalem, écrit que le nom Palestine s'est étendu à l'époque d'Hérodote de la bande côtière habitée par les Philistins au pays habité par les juifs : « Donc du territoire des Philistins, le nom de Palestine s'est étendu à tout l'arrière-pays qui forme la Syrie méridionale. Par un procédé familier aux anciens on appliquait au pays entier le nom de la peuplade la plus proche et la plus accessible... » C'est-à-dire que le nom Palestine était utilisé tout d'abord par des gens venant de l'Occident, par les Grecs.

Antiquité

Le nom « Palestine », dérivé de celui des Philistins, vient de l'hébreu *peleshet* (פלשת), qui signifie « envahisseurs », peuple qui a vécu sur une partie de la bande côtière centrée autour de l'actuelle bande de Gaza, entre la fin de l'âge du bronze et le début de l'âge du fer. Les Philistins sont mal connus, car ils n'utilisaient pas l'écriture. On dispose de références à ce peuple dans des documents égyptiens (qui en font l'un des « Peuples de la mer » envahisseurs de l'Égypte sous Ramsès III) et désigne par *Peleset* (P-l-s-t) la région qu'ils habitent. Les Philistins et leur pays *Peleshet* (פלשת) *Palesteth* sont également mentionnés dans la Bible (qui parle aussi de « Cananéens » à la fois antérieurs et voisins par rapport aux « Philistins ») : selon le texte, les Hébreux étaient régulièrement en guerre avec ce peuple dont les principales villes étaient Ashdod, Ashkelon, Ekron, Gath et Gaza. Toutefois le mot « Palestine » n'apparaît jamais dans la Torah et la Bible (qu'il s'agisse de l'Ancien ou du Nouveau Testament). L'existence d'un lien historique entre les Philistins et les Palestiniens est contestée.

Dans les textes non bibliques, le terme de « Palestine » (*Palaestina*) apparaît pour la première fois sous la plume de l'historien grec Hérodote, au V^e siècle av. J.-C. sous le nom de *Παλαιστίνη Συρία* « Syrie de Palestine » (*Histoires*, 1.105 ; 2.104 ; etc.). Ptolémée et, plus tard, en latin, Plin l'Ancien, parlent également de « Palestine », toujours lié au terme « Syrie ».

Sous la domination romaine, la deuxième révolte juive (132-135) aboutit à l'expulsion des juifs de Jérusalem par Hadrien.

ووصل الكنعانيون من شبه الجزيرة العربية إلى فلسطين بين 3000 ق.م. و 2500 ق.م. حسب القصة المتاحة و في نحو 1250 ق.م، استولى بني إسرائيل على أجزاء من بلاد كنعان الداخلية، وما بين عامي 965 ق.م. و 928 ق.م. بنى الملك سليمان هيكلًا في القدس، وفي عام 928 ق.م. قسمت دولة بني إسرائيل إلى مملكتي إسرائيل ويهوذا وفي 721 ق.م. استولى الآشوريون على مملكة إسرائيل، وفي عام 586 ق.م. هزم البابليون بقيادة بختنصر مملكة يهوذا وسبوا أهلها إلى بابل وهدموا الهيكل. 539 ق.م. يستولي الفرس على بابل ويسمحون لليهود بالعودة، وينى الهيكل الثاني.

وفي عام 333 ق.م. يستولي الإسكندر الأكبر على بلاد فارس ويجعل فلسطين تحت الحكم اليوناني، وموته ويحدود 323 ق.م. يتناوب البطالسة المصريين والسلوقيين السوريين على حكم فلسطين. حاول السلوقيون فرض الدين والثقافة الهلنستية (اليونانية) ولكن في عام 165 ق.م. حسب التاريخ اليهودي يثور المكابيون على انطيوخس ايفانيس السلوقي حاكم سوريا، ومضون في إقامة دولة يهودية مستقلة، وفي عام 63 ق.م. تنضم فلسطين إلى الإمبراطورية الرومانية.

وعقد من 63 ق.م - 324 ق.م. في نهاية العصر الهلنستي ظهرت روما كدولة قوية في غرب البحر المتوسط، وأخذت تتطلع لمل مكان الممالك الهلنستية في شرق البحر المتوسط، فانتبه قادة روما لفرصة وجود الاضطراب والتنافس بين الحكم، وأرسلوا حملة بقيادة "بومبيوس" الذي استطاع احتلال فلسطين، فسقطت مدينة يافا تحت الحكم الروماني عام 63 ق.م.، والذي استمر إلى نحو 324 ق.م. وقد لقيت يافا خلال حكم الرومان الكثير من المشاكل، فعرضت للحرق والتدمير، أكثر من مرة، بسبب كثرة الحروب والمنازعات بين القادة أحياناً، وبين السلطات الحاكمة والعضبات اليهودية التي كانت تثار ضد بعض الحكام أو تتعاون مع أحد الحكام ضد الآخرين، أحياناً أخرى. وكانت هذه المحاولات تقاوم في أغلب الأحيان بكل عنف، فعندما اختلف "بومبيوس" مع بوليبوس قيصر، استغل اليهود الفرصة، وتعاونوا مع بوليبوس في غزوه لمصر، فسمح لهم بالإقامة في يافا مع انتعاج بنوع من السيادة. وعندما تمردوا على الحكم عام 39 ق.م.، في عهد "انطونيوس"، أرسل القائد الروماني "سوسيتوس" (Sositus) جيشاً بقيادة "هيروز" لتأديبهم، واستطاع إعادة السيطرة الكاملة على المدن المضطربة وبخاصة يافا، والخليل، ومساها (مسعدة) ثم القدس عام 37 ق.م. وقد عاد للمدينة استقرارها وأهميتها، عندما استطاعت "كليوباترا" ملكة مصر في ذلك الوقت احتلال الساحل الفلسطيني وإعادة هيرودوس، حيث بقي الساحل الفلسطيني، ومن ضمنه مدينة يافا تابعاً لحكم "كليوباترا" حتى نهاية حكمها عام 30 قبل الميلاد.

ويعد العهد البيزنطي بعد ذلك من 324 م - 636 م. فدخلت فلسطين في حوزة البيزنطيين في الربع الأول من القرن الرابع الميلادي، في عهد الإمبراطور قسطنطين الأول (324 - 337 م) الذي اعتنق المسيحية وجعلها دين الدولة الرسمي. وقد شهدت فلسطين عامة أهمية خاصة في هذا العصر لكونها مهد المسيحية. وقد احتلت مركزاً مرموقاً في العهد البيزنطي، إذ كانت الميناء الرئيس لاستقبال الحجاج المسيحيين القادمين لزيارة الأرض المقدسة.

في عام 325 بعد إعلان حرية التبعيد للديانة المسيحية، طلب القديس مكاريوس بطريرك القدس من الإمبراطور أن يعيد المكان المقدس، فبنت القديسة هيلانة بازيليك الميلاد. في عام 384 مع وصول القديس هيرونيوموس إلى بيت لحم قام في المدينة مركز عبادة لآلتيي دام بعد وفاته سنين عديدة. في عام 614 أدى غزو جيوش كسرى إلى خراب اليهودية ولم ينجح من بيت لحم سوى بازيليك الميلاد وذلك كما يقال بفضل رسم للمحوس قائم على جدار البازيليك. واليوس وهم ملوك الفرس الذين سجدوا ليسوع الطفل بحسب الرواية الإنجيلية.

استمدت بيت لحم شهرها العالمية الكبرى من مولد المسيح فيها. ويروى أن يوسف النجار، ومريم العذراء ذهبا إلى بيت لحم لتسجيل احماهما في الإحصاء العام، فولدت مريم وليدها هناك. وترى المصادر المسيحية أن الولادة كانت في مغارة قريبة من القرية، ولكن القرآن (يقول): (فاجأها المخاض إلى جذع النخلة) وفي سنة 330 م بنت هيلانة أم قسطنطين الكبير، كنيسة فوق المغارة التي قيل إن يسوع ولد فيها، وهي اليوم أقدم كنيسة في العالم. والمغارة تقع داخل كنيسة الميلاد، ومنحوتة في صخر كلسي، وتحتوي على غرفتين صغيرتين، وفي الشمالية منها بلاطة رخامية، منزل منها نجمة فضية، حيث يقال إن للمسيح ولد هناك. وعندما دخل عمر بن الخطاب القدس، توجه إلى بيت لحم، وفيها أعطى سكانها أماناً خطياً على أرواحهم وأولادهم وممتلكاتهم وكنائسهم. وما لحاق وقت الصلاة، صلى بإشارة من راهب، أمام الحنية الجنوبية للكنيسة، التي أخذ المسلمون يقيمون فيها صلواتهم، فرادى، وجعل الخليفة على النصارى إسرائها وتظيفها. وهكذا صار المسلمون والمسيحيون يقيمون صلواتهم جنباً إلى جنب.

يتميز العصر العربي الإسلامي في فلسطين عامة، بمميزات هامة تجعله مختلفاً تماماً عن العصور السابقة، سواء منها البيزنطية، أم الهلنستية، أم الفارسية، أم غيرها. فالفتح العربي الإسلامي لفلسطين لم يكن من أجل التوسع أو نشر النفوذ، أو إقامة الإمبراطوريات، إنما بدوافع دينية لنشر دين الله، وتخليص الشعوب المغلوبة على أمرها، ويبدو ذلك بكل وضوح في عدم تعرض مدن فلسطين إلى أي تدمير عند فتحها. فلقد استطاعت الموجة العربية الإسلامية القادمة من الجزيرة العربية، في القرن السابع الميلادي تخريب بني قوماها من سيطرة البيزنطيين، ومن ثم تعزيز الوجود العربي فيها، ورفده بدماء عربية جديدة، حيث سبقتها الموجات العربية القديمة، من أنباط حوالي 500 ق.م.، وأراميين حوالي 1500 ق.م.، وأموريين، وكنعانيين حوالي 3000 ق.م.

Jérusalem est nommée *Aelia capitolina* et la région est intégrée dans la province de « Syrie Palestine », (*Syria Palaestina*), nouvelle dénomination, calquée sur le grec, de ce qui était auparavant appelé en latin, « Syrie Judée » ou « Syrie juive »

Vers 390, le terme de « Palestine » est réutilisé pour nommer les trois subdivisions administratives du territoire de la Palestine :

*la Palestine première (*Palaestina Prima*) a pour chef-lieu Césarée et comprend la Judée, la Samarie, la Pérée et la côte méditerranéenne ;

*la Palestine seconde (*Palaestina Secunda*) a pour chef-lieu Scythopolis et comprend la Galilée, la basse plaine de Jezréel, la vallée du Jourdain à l'est de la Galilée et l'ouest de la Décapole ;

*la Palestine troisième (*Palaestina Tertia*) a pour chef-lieu Pétra et comprend le Néguev, le Sud de la Jordanie (détaché de la province d'Arabie), et l'Est du Sinaï.

Moyen Âge

Les Arabes, qui ont conquis la Palestine sur les Byzantins dans les années 630, divisent la province d'Ash-Sham (Syrie) en cinq districts (*jund*), dont l'un garde le nom de « Palestine » (فلسطين, *Filastin*) et s'étend du Sinaï jusqu'à Akko (connue par les chrétiens sous le nom de Saint-Jean-d'Acre) ; son chef-lieu est d'abord Ludd (Lydda, Lod) puis, dès 717, ar-Ramlah (Ramla) et plus tard Jérusalem. Les autres villes les plus importantes sont Rafah, Gaza, Jaffa, Césarée, Naplouse et Jéricho. Ce district de « Palestine » était bordé au nord et à l'est par celui de « Jordanie », *al-Urdunn*, qui avait pour capitale Tibériade et incluait Akko et Tyr. Les frontières entre ces deux districts ont plusieurs fois varié au cours de l'histoire. À partir du X^e siècle, cette division a commencé à tomber en désuétude, pour faire place finalement au Royaume latin de Jérusalem.

Le nom de « Palestine » n'a plus de valeur officielle sous le gouvernement des Croisés^[réf. nécessaire], qui créent en 1099 le Royaume latin de Jérusalem ; Jérusalem redevient capitale d'un État. Voir l'article *Royaume de Jérusalem*.

Après la défaite et le départ des Croisés, aux XII^e et XIII^e siècles, les *jund* (districts) arabo-musulmans sont réintroduits, mais leurs frontières sont sans cesse redéfinies.

Les Mamelouks puis les Turcs dominent la Palestine jusqu'en 1917. À la fin du XIII^e siècle, la « Syrie » est divisée en neuf « royaumes », dont les royaumes de Gaza (avec Ascalon et Hébron), Karak (avec Jaffa), Safed (avec Acre, Tyr et Sidon) et Damas, avec entre autres, au sud, Jérusalem. Au milieu du XIV^e siècle, le système des districts est réinstauré et *Filastin* redevient le nom officiel d'un territoire : un district ayant pour chef-lieu Jérusalem (avec les villes de Ramla, Ascalon, Hébron, Naplouse). Tibériade est le chef-lieu d'un autre district, celui de « Hauran ».

Époque moderne

En arabe Palestine est appelé *Filastin* et le terme de « Palestine » reste en usage en Europe. Au XIX^e siècle, le gouvernement ottoman se met à utiliser le terme de « terre de Palestine » (*Arz-i Filistin*) dans sa correspondance officielle, pour désigner la zone située entre la Méditerranée et le Jourdain. Cet usage reflète celui de la population arabe.

Avant 1948, le terme « Palestine » est également utilisé par les organisations sionistes (Agence Juive pour la Palestine, Banka Palestina, Association France Palestine, le journal The Palestine Post, etc.). En effet, les juifs parlaient alors d'émigration vers la Palestine, de créer un État juif en Palestine, etc.

Le mot Palestine désignait alors dans leur bouche un espace géographique et non un espace politique. Dès 1948, le terme est tombé en désuétude dans les milieux sionistes et a été remplacé par Israël (Agence Juive pour Israël, Banka Léoumi ce qui signifie nationale, Association France Israël, le journal The Jerusalem Post, etc.).

Histoire de la région

Chamrière entre la vallée du Nil et la « terre entre les fleuves » (Mésopotamie),

أصبحت القدس مدينة مقدسة بالنسبة للمسلمين بعد حادثة الإسراء والمعراج وفق المعتقد الإسلامي، وبعد أن فرضت الصلاة على المسلمين، أصبحوا يتوجهون أثناء إقامتها نحو المدينة، وبعد حوالي 16 شهراً، عاد المسلمون ليتوجهوا في صلاتهم نحو مكة بدلاً من القدس بسبب كثرة تعبير اليهود لمحمد والمسلمين بسبب إستقبالهم لقبلة اليهود، ولأسباب أخرى.

وقد تم فتح فلسطين من قبل المسلمين، ابتداء من 634 للميلاد. في 636 م، وقعت معركة اليرموك بين المسلمين والروم البيزنطيين في وسط بلاد الشام، انتصر فيها المسلمون. وفي عهد عمر بن الخطاب والفتوحات الإسلامية، أرسل عمرو بن العاص وأبو عبيدة بن الجراح لفتح فلسطين عامة ونشر الدعوة الإسلامية فيها، لكن القدس عصبت عليهم ولم يتمكنوا من فتحها لمناعة أسوارها، حيث اعتصم أهلها داخل الأسوار. وعندما طال حصار المسلمين لها، طلب رئيس البطارقة والأساقفة، المدعو "صفرونيوس"، طلب منهم أن لا يسلم القدس إلا للخليفة عمر بن الخطاب بشخصه، فكان الفتح العمري لبيت المقدس. كتب عمر مع المسيحيين وثيقة عُرفت باسم "العهد العمري" وهي وثيقة منحتهم الحرية الدينية مقابل الجزية، وتعهد بالحفاظ على ممتلكاتهم ومقدساتهم،

وبعد أن فُتحت بلاد الشام، قُسمت إلى مقاطعات عدة دُعي كل منها "جنداً" وهي تعني المحافظات العسكرية. وكانت منطقة فلسطين واقعة ضمن جند فلسطين وجند الأردن، وهما من بين خمسة أجناد تابعة لولاية الشام. كانت الأجناد الأخرى هي جند قيسرين وجند دمشق وجند حمص في عام 661 م، ومع اغتيال الخليفة علي بن أبي طالب، أصبح معاوية بن أبي سفيان بلا منازع خليفة العالم الإسلامي بعد أن توج في القدس. كان مسجد قبة الصخرة، الذي أُنشئ بناؤه في 691، العمل المعماري الأكبر في العالم والأول من نوعه في العمارة الإسلامية. تم استبدال الحكم الأموي من قبل العباسيين عام 750، وأصبحت بعدها الرملة المدينة الرئيسية والمركز الإداري للقرن التالية، كما أصبحت طبريا مركزاً مزدهراً للمنهج الدراسية للمسلمين. ابتداء من 878 م، حكمت فلسطين من مصر، مع تمتعها بحكم ذاتي شبه مستقل لقرن تقريباً. في العهد الفاطمي، احتضنت المنطقة في 970 جيش من البربر في الغالب، وهو التاريخ الذي يصادف بداية الفترة المتواصلة من الحروب بين القبائل التي دمورت الكثير من مدن البلاد.

في 1073 تم السيطرة على فلسطين من قبل الإمبراطورية السلجوقية الكبرى، إلا أن استعادها الفاطميون عام 1098، ثم فقدوها لصالح السليبيين في 1099 الذين غزوا فلسطين في حملات مختلفة وأسسوا فيها مملكة بيت المقدس. استمرت سيطرة المسلمين على القدس ومعظم فلسطين قرن تقريباً حتى هزتهم على يد قوات صلاح الدين الأيوبي في معركة حطين عام 1187. بعد ذلك، تمت السيطرة على معظم فلسطين من قبل الأيوبيين. بقيت الدولة الصليبية تتنازع في المدن الساحلية الشمالية لمدة قرن من الزمان. قاد الحملة الصليبية الرابعة مباشرة إلى السيار الإمبراطورية البيزنطية، والحد بشكل كبير تأثير المسيحية في جميع أنحاء المنطقة. في العهد المملوكي، كانت فلسطين إحدى إقطاعات الظاهر بيبرس. وفي عام 1260 تحديداً، شهدت منطقة عين جالوت الواقعة بين بيسان و جنين واحدة من المعارك الفاصلة في التاريخ، حيث تعد معركة عين جالوت من أهم المعارك في تاريخ العالم الإسلامي، انتصر فيها المسلمون المماليك انتصاراً ساحقاً على المغول وكانت هذه هي المرة الأولى التي يهزم فيها المغول في معركة حاسمة منذ عهد جنكيز خان. أدت المعركة لانحسار نفوذ المغول في بلاد الشام وخروجهم منها نهائيًا وإيقاف المد المغولي المكتسح الذي أسقط الخلافة العباسية سنة 1258م. في 1486، اندلعت أعمال القتال بين المماليك والأتراك العثمانيين في معركة للسيطرة على غرب آسيا، وقد سيطر العثمانيون بعدها على فلسطين وكل بلاد الشام في 1516.

العصور الحديثة مع مطلع هذه الفترة التي انتهى فيها الحكم المملوكي وانضوت فلسطين وكل بلاد الشام في إطار الدولة العثمانية التي دام حكمها قرابة الأربعة قرون. امتد سلطان الدولة العثمانية المتمركزة في إسطنبول على البلقان والأناضول خلال قرنين من الحروب والتوسع. وفي ظل هذه القوة المركزية والبارزة في المنطقة بدأ تزايد الصراع على النفوذ بين ثلاثة قوى هي الدولة العثمانية والدولة الصفوية الناشئة في تبريز، والمماليك من جهة ثالثة، ففي آب/ أغسطس (1514 م) كانت الموقعة الأولى الفاصلة بين الدولة العثمانية بزعمارة "سليم الأول" والدولة الصفوية بزعمارة "الشاه إسماعيل" في (حالديران) قرب تبريز) وانتصر فيها العثمانيون بفضل فعالية السلاح الناري الذي كانوا يتفوقون في استخدامه. وبعد عامين هزم العثمانيون المماليك في موقعة حاسمة في (مرج دايق) قرب حلب في (23 آب/ أغسطس 1516 م)، وكان ذلك نهاية السيادة المملوكية باحتلال العثمانيين لمصر. وفي نفس العام دخل سليم الأول بلاد الشام دون أدنى مقاومة وذلك لكون الشاميين للمماليك في ذلك الوقت من جهة، وخوفهم من العثمانيين من جهة أخرى. وبعد موت "سليم" تولى السلطة ابنه "سليمان" (1520 - 1566 م) والذي لُقّب بسليمان القانوني نظراً لكثرة القوانين التي أصدرها في شؤون تنظيم الدولة. وفي عهده بلغت الإمبراطورية العثمانية مبلغها في الاتساع والإزدهار، وامتدت على ثلاث قارات، كما ورثت الخلافة العباسية والإمبراطورية البيزنطية وأصبحت إسطنبول مركزاً للعالم الإسلامي واتبعت الحضارة الإسلامية من جديد. ولكن بعد اكتشاف أمريكا ورأس الرجاء الصالح وبداية النهضة الأوروبية بدأ مركز القوة يتحول إلى الغرب. ولقد ترك العثمانيون أثراً كبيراً في ازدهار فلسطين، حيث ازدادت أهمية موانئها على أيامهم، وانشأوا المدارس والمساجد والكنائس والحمامات والأسواق والسرايا وغيرها من الأبنية الحكومية والخاصة، وخاصة في مدن القدس، عكا، يافا، نابلس، جنين، وبيت لحم.

تعد حملة نابليون على مصر وبلاد الشام بداية الصراع الاستعماري الأوروبي لاحتلال أقطار الوطن العربي في أعقاب الثورة الصناعية في أوروبا. فقد توجه نابليون بونابرت بحملته إلى بلاد الشام بعد انتصاره على المماليك ودخوله القاهرة في (21 تموز/ يوليو 1798).

cette région a été habitée depuis des millénaires et a connu la présence de nombreuses dominations d'empires et de brassage de peuples. Chronologiquement, il connut la domination des : Cananéens, Hébreux/juifs, Assyriens, Perses, Grecs, Romains, Byzantins, Arabes, Croisés, Ottomans et Britanniques.

Époque contemporaine

Au cours de la Première Guerre mondiale, les Britanniques conquièrent sur l'Empire ottoman une bande de territoire limitée au sud par la ligne Aqaba à Bassorah et au nord par la ligne Acre à Damas et à Mossoul.

En 1920, lors de la Conférence de San Remo¹⁶ et dans le mandat donné aux Britanniques sur la Palestine en 1922, les alliés redéfinissent les frontières de la région en la scindant en quatre mandats dont celui de Palestine qui comprend les territoires situés entre la mer Méditerranée et le désert de Syrie, territoires correspondant aujourd'hui à Israël, à la Cisjordanie, à la bande de Gaza et à la Jordanie. En 1923, lors de l'officialisation du mandat sur la Palestine, et avec la volonté de respecter les promesses formulées envers Hussein ibn Ali et le mouvement sioniste, les Britanniques scindent la région en deux parties : la « Palestine » à l'ouest du Jourdain, destinée à accueillir un « foyer national juif » tout en respectant les droits de la population locale et l'« Émirat hachémite de Transjordanie » à l'Est.

Le 29 novembre 1947, l'Assemblée générale des Nations unies vote le partage de la Palestine entre un État juif, un État arabe et fait de Jérusalem et de sa région une ville internationale. La guerre éclate le lendemain entre juifs et arabes de Palestine. Le 15 mai 1948, l'État juif déclare son indépendance sous le nom d'Israël avec la reconnaissance *de jure* des États-Unis et de l'URSS. Les États arabes voisins interviennent dans le conflit. Le 23 septembre 1948, le Haut comité se réunit à Gaza et proclame la formation du gouvernement arabe de toute la Palestine mais sans reconnaissance internationale. À la fin de la guerre, Israël occupe les territoires qui lui ont été alloués par le plan de partage ainsi qu'une partie de l'État arabe et de Jérusalem-ouest. Elle annexe l'ensemble. La Cisjordanie et Jérusalem-Est sont annexés par la Jordanie et Gaza est placé sous administration militaire égyptienne.

La région est depuis le théâtre principal des conflits israélo-arabe et israélo-palestinien. Elle a connu plus de onze guerres ou insurrections civiles majeures : la guerre d'indépendance d'Israël, la crise de Suez (1956), la guerre des Six Jours (1967), la guerre du Kippour (1973), la guerre du Liban (1982), la première Intifada (1988), la seconde Intifada (2000-2005), le conflit israélo-libanais de 2006, la guerre de Gaza de 2008-2009, l'opération de novembre 2012 et l'Opération Bordure protectrice de juillet - août 2014.

Quelques étapes importantes

*La période cananéenne va du début du III^e millénaire av. J.-C. à la fin du XIII^e siècle av. J.-C.

*La période israélite va du début du XII^e siècle av. J.-C. à 587 av. J.-C. (prise de Jérusalem et destruction du Premier Temple de Jérusalem par Nabuchodonosor II).

*La période babylonienne puis perseachéménide, avec la province perse de Judée *Yehoud Medinata*, va de 587 av. J.-C. à 333 av. J.-C. et débute par la déportation des juifs vers Babylone.

*La période hellénistique à partir de 333 av. J.-C., puis de la Judée hasmonéenne indépendante qui va de -140 à 36 av. J.-C.

La période romaine suivie de la période byzantine (dès 324), va de 63 av. J.-C. à 638, marquée par la naissance du christianisme, par la destruction du second Temple de Jérusalem et par la perte de souveraineté des juifs en Judée.

*La première période musulmane va de 638 à 1099.

*La période des Croisades va de 1099 à 1291.

*La période ottomane va de 1291 à 1917, y compris la parenthèse napoléonienne.

Époque contemporaine

activeront une campagne de sensibilisation en faveur de la paix, et ont été accusés de terrorisme. L'attaque a entraîné la mort de 29 personnes, dont 10 soldats israéliens et 19 Palestiniens, et a provoqué une vague de violence dans toute la région. Les autorités israéliennes ont déclaré que les auteurs de l'attaque étaient des membres de la Brigades Islamiques de la Terre Sainte (BIS), un groupe armé palestinien affilié à la mouvance d'Al-Qaïda. Les autorités palestiniennes ont déclaré que les auteurs de l'attaque étaient des membres de la Brigades Islamiques de la Terre Sainte (BIS), un groupe armé palestinien affilié à la mouvance d'Al-Qaïda.

En 1916, le traité de Sykes-Picot a divisé le territoire de la Palestine entre les zones d'influence britannique et française. Le mandat britannique sur la Palestine a été établi en 1920. Le mouvement sioniste a commencé à s'organiser dans les années 1880, et a commencé à acheter des terres en Palestine. Le mouvement sioniste a commencé à s'organiser dans les années 1880, et a commencé à acheter des terres en Palestine. Le mouvement sioniste a commencé à s'organiser dans les années 1880, et a commencé à acheter des terres en Palestine.

Le 14 mai 1948, l'État juif a déclaré son indépendance sous le nom d'Israël. Le 15 mai 1948, l'État arabe a déclaré son indépendance sous le nom d'État arabe de Palestine. Le 15 mai 1948, l'État arabe a déclaré son indépendance sous le nom d'État arabe de Palestine.

Le 23 septembre 1948, le Haut Comité de la Palestine a été créé. Le 23 septembre 1948, le Haut Comité de la Palestine a été créé. Le 23 septembre 1948, le Haut Comité de la Palestine a été créé. Le 23 septembre 1948, le Haut Comité de la Palestine a été créé.

Le 23 septembre 1948, le Haut Comité de la Palestine a été créé. Le 23 septembre 1948, le Haut Comité de la Palestine a été créé. Le 23 septembre 1948, le Haut Comité de la Palestine a été créé. Le 23 septembre 1948, le Haut Comité de la Palestine a été créé.

Le 23 septembre 1948, le Haut Comité de la Palestine a été créé. Le 23 septembre 1948, le Haut Comité de la Palestine a été créé. Le 23 septembre 1948, le Haut Comité de la Palestine a été créé. Le 23 septembre 1948, le Haut Comité de la Palestine a été créé.

*La Grande-Bretagne occupe la région à partir de 1917 et l'administre de 1923 à 1948 dans le cadre d'un mandat de la Société des Nations.

*Le 29 novembre 1947, l'Assemblée générale des Nations unies vote le plan de partage de la Palestine.

*L'État d'Israël proclame son indépendance le 14 mai 1948 avec reconnaissance immédiate des États-Unis et de l'URSS.

*Le 23 septembre 1948, le Haut Comité arabe palestinien se réunit à Gaza et proclame la formation du gouvernement arabe de toute la Palestine mais n'obtient la reconnaissance d'aucun État à l'exception de l'Égypte.

*À la suite du conflit judéo-arabe de 1947-1949, Israël occupe et annexe une partie (50 % du territoire attribué à l'État arabe, cette partie se situant principalement dans le Néguev, la Galilée et autour de Jérusalem) ; la Cisjordanie est occupée et annexée par la Jordanie ; la bande de Gaza est occupée et administrée par l'Égypte à la suite de l'armistice du 24 février 1949

*Le 11 mai 1949, l'État d'Israël est admis comme État membre de l'ONU.

*Le 16 septembre 1949, Israël devient membre de l'UNESCO.

*En mai 1965 est fondée l'Organisation de libération de la Palestine (OLP).

*L'Organisation de libération de la Palestine obtient le statut d'observateur à l'Assemblée générale des Nations unies le 22 novembre 1974

*Le 15 novembre 1988, l'OLP déclare l'indépendance de l'État palestinien avec reconnaissance de 89 États les mois suivants ; l'ONU prend en compte cette déclaration.

*Le 12 juin 2007 le Hamas prend le contrôle par la force de la bande de Gaza dans le contexte du conflit Fatah-Hamas conduisant à la scission de facto de l'Autorité palestinienne en deux régimes politiques revendiquant être les véritables représentants du peuple palestinien. Le Fatah dirige l'Autorité palestinienne en Cisjordanie, le Hamas contrôle la bande de Gaza.

*Le 31 octobre 2011, la délégation palestinienne acquiert le statut de mission permanente d'observation à l'UNESCO.

*Le 29 novembre 2012, l'État de Palestine est admis en tant qu'« État observateur non membre » à l'ONU. Le vote de cette résolution a été acquis à une majorité de 138 voix pour, 9 contre et 41 abstentions.

*Le 30 octobre 2014, la Suède est le premier membre de l'Union européenne à reconnaître l'État de Palestine.

*Le 7 janvier 2015, l'ONU accepte la demande d'adhésion de l'État de Palestine à la Cour pénale internationale. Le 1^{er} avril 2015, l'État de Palestine devient officiellement le 123^e État membre de la Cour pénale internationale

اعتبرت القيادات الصهيونية السياسية والعسكرية أن بقاء المدن الكبرى كإيفا وحيفا بيد العرب كارثة كبرى للمشروع الصهيوني، لذا فإن تصفية تلك المدن هو في حد ذاته مساهمة كبيرة في نجاح هذا المشروع، وبالتالي يؤدي إلى إضعاف أي محاولة فلسطينية لإعادة بناء المدينة الفلسطينية من جديد. وقد أقدمت بلديات تلك المدن بعد النكبة 1948 بمئات البيوت والبناني العربية في معظم الأحياء العربية التي استولت عليها عصابة الهاغاناه وذلك من منطلق منع عودة العرب إلى مدنهم. وقد نشبت حرب وقعت أحداثها في مصروفقطاع غزة في 1956 وكانت الدول التي اعترفت هي فرنسا و إسرائيل وبريطانيا على أثر قيام جمال عبد الناصر بتأميم قناة السويس. تعرف أيضا هذه الحرب بحرب 1956. دام احتلال إسرائيل لقطاع غزة فيها عدة أشهر استمر حتى 1957، وكان يطلق عليها في العالم العربي (العدوان الثلاثي) وفي الإعلام الغربي (أزمة السويس) وفي الإعلام الإسرائيلي (حرب سيناء).

تأسست عام 1964 منظمة التحرير الفلسطينية كمنظمة سياسية شبه عسكرية، معترف بها في الأمم المتحدة والجامعة العربية وكممثل شرعي وحيد للشعب الفلسطيني داخل وخارج فلسطين. جاء تأسيسها بعد انعقاد المؤتمر العربي الفلسطيني الأول في القدس نتيجة لقرار مؤتمر القمة العربي 1964 (القاهرة) لتمثيل الفلسطينيين في المحافل الدولية وهي تضم معظم الفصائل والأحزاب الفلسطينية تحت لوائها. من بينها حركة فتح والجبهة الشعبية والجبهة الديمقراطية وحزب الشعب (الشيوعي) وغيرها. ويعتبر رئيس اللجنة التنفيذية فيها، رئيسا لفلسطين والشعب الفلسطيني في الأراضي التي تسيطر عليها السلطة الفلسطينية في الضفة الغربية وقطاع غزة بالإضافة إلى فلسطيني الشتات. وتجدر الإشارة إلى أن حركة المقاومة الإسلامية (حماس) وحركة الجهاد الإسلامي ليستا من فصائل منظمة التحرير الفلسطينية وأن الجبهة الشعبية لتحرير فلسطين - القيادة العامة سحبت عضويتها. في عام 1967 نشبت حرب بين إسرائيل وكل من مصر وسوريا والأردن وبمساعدة لوجستية من دول عربية عديدة، انتهت بانتصار إسرائيل واستيلائها على باقي فلسطين (قطاع غزة والضفة الغربية) بالإضافة إلى سيناء المصرية وهضبة الجولان السورية. وتنجح الرئيس المصري جمال عبد الناصر عن الحكم بشكل مؤقت، وأخير المريد من أبناء الشعب الفلسطيني إلى دول الحوار.

سأهت منظمة التحرير الفلسطينية مع غيرها من فصائل المقاومة الأخرى في انتفاضة 1987 التي أعادت القضية الفلسطينية إلى الأجددة العالمية من جديد بعد سنوات من الإهمال السياسي. وكان من أهم نتائج هذه الانتفاضة إضافة إلى الحسائر المادية التي لحقتها بإسرائيل أن أزلت الخوف من صدور الشباب الفلسطيني وأعادت خيار المقاومة المسلحة إلى صدارة الحلول المطروحة لحل المشكلة الفلسطينية. في عام 1988 تبنت منظمة التحرير رسميا خيار الدولتين في فلسطين التاريخية، والعيش جنباً بجانب مع إسرائيل في سلام شامل يضمن عودة اللاجئين واستقلال الفلسطينيين على الأراضي المحتلة عام 1967 ويتحدي القدس الشرقية عاصمة لهم. في سبتمبر 1993، بعد مفاوضات سرية، وقع كل من رئيس وزراء إسرائيل إسحاق رابين ورئيس منظمة التحرير الفلسطينية ياسر عرفات اتفاقية إعلان مبادئ التي تقر انسحاب إسرائيل من قطاع غزة ومناطق أخرى، وتحويل إدارة الحكومة المحلية للفلسطينيين. في مايو 1994، انسحبت القوات الإسرائيلية من القطاع والضفة الغربية بشكل جزئي تاركاً عدة مستوطنات لها تحت أمره جيش الدفاع الإسرائيلي في عمق القطاع، وأصبحت المنطقة جزئياً تحت حكم السلطة الفلسطينية إلى أن انسحبت إسرائيل بالكامل من أراضي قطاع غزة في 15 أغسطس 2005 بأوامر من رئيس الوزراء الإسرائيلي وقتها أريئيل شارون.

وقد اندلعت انتفاضة الأقصى في سبتمبر 2000 عقب الزيارة التي قام بها أريئيل شارون المتورط في مجازر عدة بحق الشعب الفلسطيني من أشهرها مجزرة صبرا وشاتيلا 1982. وشاركت مختلف فصائل المقاومة الفلسطينية في هذه الانتفاضة وكبدت إسرائيل خسائر بشرية ومادية موجعة. وألهمت الحكومة الإسرائيلية أحد فصائل المنظمة (حركة فتح) وكتائب شهداء الأقصى التابعة لها بالإرهاب كما وصفته الإدارة الأمريكية بالشيء نفسه ووضعها على قائمة المنظمات الإرهابية المطلوب محاربتها وتفكيكها، الأمر الذي وضع المنظمة نفسها بين مطرقة الضربات الإسرائيلية وسندان الضغوط الأمريكية. في عام 2006، وفي خضم الحرب الإسرائيلية على لبنان، رد حزب الله اللبناني بقصف مدن في شمال البلاد مثل حيفا بعشرات الصواريخ موقعة العشرات من الإصابات بين الإسرائيليين بين قتل وجرح، فيما دوت صفارات الإنذار في مختلف مدن شمال إسرائيل بعد سقوط دفعة من صواريخ حزب الله، والذي كان مؤشر على تصعيد نوعي لعمليات المقاومة ضد إسرائيل. كما أوضح الحزب في بيان له أن ذلك القصف جاء رداً على الاعتداءات الإسرائيلية التي طالت مختلف المناطق اللبنانية وخصوصاً بعض مناطق العمق، وإرتكابها 11 هزماً فيها. يُشار بالذكر إلى أن إسرائيل قد شهدت قصفاً بصواريخ عريضة سابقاً، وتحديدًا في حرب الخليج الثانية عام 1991، عندما قام العراق بقصف عدة مواقع إسرائيلية في حيفا وتل أبيب ومدن أخرى عدة صواريخ سكود وفي عام 2008 وبعد فوز حركة حماس بالانتخابات التشريعية وسيطرها على قطاع غزة، حاصرت القوات الإسرائيلية القطاع، وقطعت عنها الكهرباء والوقود، وحرمت المرضى من الأدوية، ومنعت الدول العربية المجاورة من إدخال الوقود إلى القطاع، وما زال الحصار مفرطاً على القطاع حتى الآن، وقد قتل كثير من الفلسطينيين من جراء الاشتباكات والتوغلات الإسرائيلية في القطاع. في 11 مايو هذا العام، بدأت إسرائيل حرب شرسة على قطاع غزة بدأت بالقصف الجوي العنيف لجميع مقرات الشرطة الفلسطينية ثم تالت القصف لمدة أسبوع للمنازل والمساجد وحتى المستشفيات وبعد أسبوع بدأت بالزحف البري إلى الأماكن المفتوحة في حملة عسكرية عدوانية غاشمة كان هدفها حسب ما أعلن قادة الاحتلال الصهيوني هو القضاء على حركة المقاومة الإسلامية حماس، والقضاء على المقاومة الفلسطينية لا سيما إطلاق الصواريخ محلية الصنع مثل صاروخ القسام أو صواريخ روسية أو صينية مثل صاروخ غراد التي وصل مداها خلال الحرب إلى 50 كم، واستخدمت القوات الصهيونية الأسلحة والذخائر المحرمة دولياً مثل القنابل الفسفورية المسرطنة والقنابل آجلة التفجير وغيرها. في نوفمبر 2012، أقدمت إسرائيل على الهجوم على غزة بقصف عشوائي استهدف في بادئ الأمر أحد قيادي حماس، إلا إنه طال المدنيين بشكل رئيسي، ونتج عنه العشرات من الضحايا. وقد ردت المقاومة الفلسطينية بشكل غير مسبوق عبر قصفها لمدن في العمق الإسرائيلي كتل أبيب، وهرتسليا و بر السبع بعشرات الصواريخ.

1897

- انعقاد أول مؤتمر صهيوني في بال بسويسرا و إصداره برنامج بال بشأن استعمار فلسطين ، و إنشاء المنظمة الصهيونية العالمية .



عبد الحميد الثاني و كنيته
السلطان
عبد الحميد



هرزل

1896

- يطلب هرزل رئيس المنظمة الصهيونية من السلطان عبد الحميد الثاني منح فلسطين لليهود فرفض و يقول: (إني لا أستطيع أن أتخلى عن شبر واحد من الأرض ، لأنها ليست ملك بيبي ، بل ملك شعبي القدّامتن شعبي في سبيل هذه الأرض و رواها بيدي)

1929



- حدثت الاضطرابات اليهودية عند حائط المبكى ، و وقعت اشتباكات بين الفلسطينيين و اليهود و قتل فيها 133 يهودياً و أصيب 339 ، كما قتل 116 فلسطينياً و أصيب 232 معظمهم بأيدي الجنود البريطانيين

1917



- ارثر بلفور ، وزير الخارجية البريطاني يقوم بوعده اليهود باقامة وطن قومي يهودي في فلسطين وهو المشهور (بوعده بلفور) .

1935



- وقعت اشتباكات بين قوات الشيخ عز الدين القسام وقوات الاحتلال البريطاني وقتله في هدد الاشتباكات رحبه الله .

1934




- وفاة موسى كاظم الحسيني - قائد الثورة الفلسطينية في وقته ضد الإنجليز - عن 81 عاماً متأثراً بجراح لحقت به إثر مظاهرة وقعت في يافا .

1938-1939



- قامت منظمة الأزرع بعدة عمليات ضد المسلمين أسفرت عن مقتل مئات من الفلسطينيين وإصابة آخرين .
- كما قام الفلسطينيون بعمليات مضادة أسفرت عن قتل وإصابة أعداد من اليهود .

1937



- قرار بريطاني بتقسيم فلسطين إلى دولة يهودية و أخرى عربية .
- أفراد من منظمة الأزرع اليهودية بالقوة قذلة على حافلة في القدس فقتلوا فلسطينياً و تصبوا آخر
- خروج
- وكذلك قاموا بقتل 3 فلسطينيين خلال هجوم على إحدى الحافلات

1947



- منظمة الهاغانا تقوم بهعمليات ضد الفلسطينيين تسفر عن مقتل أعداد منهم وإصابات بالجروح.
- إعلان الحكومة البريطانية قراراً برفع الانتداب البريطاني عن فلسطين.
- قيام الفلسطينيين بعمليات مضادة لليهود.

1945



- جامعة الدول العربية تفتح لدى الحكومتين الأمريكية و البريطانية بشأن الهجرة اليهودية.
- بريطانيا و أمريكا تشجعان الهجرة اليهودية غير المحدودة إلى فلسطين.

تشرشل رئيس الوزراء البريطاني مع
إبراهيم حوراني وزيراً للأوقاف الإسلامي

1948



- سقوط قرية القسطل في يد اليهود.
- البطل عبد القادر الحسيني يهب لنجدة القسطل في ظل المعازل العربي، وينزعها من اليهود ثم يموت في القسطل متأثراً بجراحه.
- استعادة اليهود للقسطل.

عبد القادر الحسيني في الوسط

1948



- عصابات الهاغانا تقوم بمذابح وعمليات واسعة النطاق في الجانب الفلسطيني، وودود فعل من الجانب الفلسطيني.
- استجابة مفاجئة من جانب الانتداب البريطاني لاجل اليهود محتلهم مدينة نلومبريدجوفق خطة مرسومة!



الشهيدان محمد الدرة و ابيه جمال استشهدا على المباشر وكل العالم لاحظ كيفية
لستشهادهما

1948



- استسوار الجحافل العربي،
- واستسوار الجحافل العربي
- واستسوار الجحافل العربي
- ثم وقعت المكنة بإعلان اليهود قيام دولتهم في تمام الساعة 4 بعد الظهر في 14 مايو من هذه السنة
- اعتراف الحكومة الأمريكية بإعادة الدولة الإسرائيلية بعد 11 دقيقة من قيامها